



MONITORUL OFICIAL

AL

ROMÂNIEI

Anul 185 (XXIX) — Nr. 957

PARTEA I
LEGI, DECRETE, HOTĂRÂRI ȘI ALTE ACTE

Luni, 4 decembrie 2017

SUMAR

<u>Nr.</u>	<u>Pagina</u>
HOTĂRÂRI ALE GUVERNULUI ROMÂNIEI	
847.	— Hotărâre pentru modificarea și completarea anexei nr. 1 la Hotărârea Guvernului nr. 562/2002 privind atestarea domeniului public al județului Galați, precum și al municipiilor, orașelor și comunelor din județul Galați 2–8
848.	— Hotărâre pentru modificarea și completarea anexei nr. 9 la Hotărârea Guvernului nr. 1.347/2001 privind atestarea domeniului public al județului Bacău, precum și al municipiilor, orașelor și comunelor din județul Bacău 9–14
852.	— Hotărâre privind aprobarea circumstanțelor și procedura specifică aferente etapei 1 a programului esențial de înzestrare „Transportor blindat pentru trupe 8x8” 14–17
ACTE ALE ORGANELOR DE SPECIALITATE ALE ADMINISTRAȚIEI PUBLICE CENTRALE	
1.440.	— Ordin al directorului general al Agenției Naționale de Cadastru și Publicitate Imobiliară privind aprobarea începerii lucrărilor de înregistrare sistematică a imobilelor, pe sectoare cadastrale, în 13 unități administrativ-teritoriale din județul Vâlcea 18–31

HOTĂRĂRI ALE GUVERNULUI ROMÂNIEI

GUVERNUL ROMÂNIEI

HOTĂRÂRE

pentru modificarea și completarea anexei nr. 1 la Hotărârea Guvernului nr. 562/2002 privind atestarea domeniului public al județului Galați, precum și al municipiilor, orașelor și comunelor din județul Galați

În temeiul art. 108 din Constituția României, republicată, și al art. 21 alin. (3) din Legea nr. 213/1998 privind bunurile proprietate publică, cu modificările și completările ulterioare,

Guvernul României adoptă prezenta hotărâre.

Articol unic. — La anexa nr. 1 „Inventarul bunurilor care aparțin domeniului public al județului Galați” la Hotărârea Guvernului nr. 562/2002 privind atestarea domeniului public al județului Galați, precum și al municipiilor, orașelor și comunelor din județul Galați, publicată în Monitorul Oficial al României, Partea I, nr. 605 și 605 bis din 15 august 2002, cu modificările și completările ulterioare, secțiunea I „Bunuri imobile” se modifică și se completează după cum urmează:

a) se abrogă poziția nr. 238;

b) se modifică următoarele poziții după cum urmează:

— la poziția nr. 2, coloana 2 va avea următorul cuprins: „Clădire administrativă — Direcția Economie și Finanțe — Consiliul Județean Galați”, coloana 3 va avea următorul cuprins: „Str. Eroilor nr. 16, municipiul Galați, județul Galați; clădire demisol + parter + pod, zidărie cărămidă, acoperiș tablă; suprafața construită la sol 290,00 m.p.; suprafața desfășurată 737,00 m.p., 27 de camere, alimentare cu apă, încălzire cu energie electrică, canalizare, carte tehnică. Teren intravilan 1.162,00 m.p. Vecinătăți: N — Proprietar Călina Ioan, S — Str. Eroilor nr. 16, V — Str. Eroilor, E — Teatrul de păpuși”, coloana 5 va avea următorul cuprins: „2.823.238,58, din care 1.076.432,06 — teren”, coloana 6 va avea următorul cuprins: „Hotărârea Consiliului Județean Galați nr. 111/26.05.2017, nr. cadastral 112639”;

— la poziția nr. 9, coloana 2 va avea următorul cuprins: „Clădire administrativă — Serviciul Public Județean de Administrare a Domeniului Public și Privat Galați”, coloana 3 va avea următorul cuprins: „Str. M. Kogălniceanu nr. 35, Tecuci, județul Galați, suprafață construită 754,00 m.p. din care: C1 — magazii parter, din cărămidă, suprafață construită 355,00 m.p.; C2 — magazie desființată, suprafață construită 70 m.p.; C3 — beci, suprafața construită 72,00 m.p.; C4 — magazie + garaj, suprafața construită 33,00 m.p.; C5 — magazie, suprafața construită 125,00 m.p.; C6 — baie + hol, suprafața construită 34,00 m.p.; C7 — WC, suprafața construită 7,00 m.p.; C8 — laborator + magazie, suprafața construită 58,00 m.p. Teren aferent 2.256,00 m.p. Alimentare cu apă, energie electrică și telefonie.”, coloana 5 va avea următorul cuprins: „472.737,00, din care 274.203,00 — teren”, coloana 6 va avea următorul cuprins: „Hotărârea Consiliului Județean Galați nr. 111/26.05.2017, nr. cadastral 105508”;

— la poziția nr. 12, coloana 2 va avea următorul cuprins: „Clădire administrativă — Biblioteca «V. A. Urechia»”, coloana 3 va avea următorul cuprins: „Str. Mihai Bravu nr. 16, Galați, județul Galați, C1 — Corp A (monument istoric), subsol + parter + 2 etaje, zidărie cărămidă, acoperiș tablă, dotată cu lift, suprafața construită 795,00 m.p., suprafața desfășurată 2.898,00 m.p.; C3 — atelier magazii, suprafața construită 227,00 m.p., suprafața desfășurată 227,00 m.p.; C2 — depozit de carte, subsol + parter + 2 etaje, zidărie cărămidă, suprafața construită 329,00 m.p., suprafața desfășurată 1.344,00 m.p., dotată cu lift; centrală termică, parter, suprafața construită 37,00 m.p., suprafața desfășurată 37,00 m.p.; C4 — Garaj, parter, suprafața construită 53,00 m.p., suprafața desfășurată 53,00 m.p., teren aferent 3.780,00 m.p., împrejmuire gard

din fier forjat partea de vest (intrare str. Mihai Bravu nr. 16) L = 38,08 m.l. vecinătăți: N — proprietate Popa Lica; Gloteanu Gh., S — Proprietate S.C. ROYAL — S.A. ș.a., V — Str. M. Bravu nr. 16, E — proprietate publică municipiul Galați”, coloana 5 va avea următorul cuprins: „22.472.000,28, din care 6.683.711,11 — teren.”, coloana 6 va avea următorul cuprins: „Hotărârea Consiliului Județean Galați nr. 111/26.05.2017, nr. cadastral 111292”;

— la poziția nr. 14, coloana 1 va avea următorul cuprins: „1.6.4”, coloana 2 va avea următorul cuprins: „Clădire administrativă — Centru Multicultural Dunărea de Jos”, coloana 3 va avea următorul cuprins: „Str. Domnească nr. 91, Galați, județul Galați, clădire parter, zidărie cărămidă și acoperiș tablă, suprafața construită 781,00 m.p., din care: C1 — suprafața construită 517,00 m.p.; C2 — anexe, regim parter, suprafață construită 264,00 m.p., teren aferent 1.861,00 m.p., vecinătăți: N — proprietate: Mitrofan Ion; Călin M. ș.a., S — proprietate: Tibanu Agripina, Paraschiv I. ș.a., V — bl. Str. Gării nr. 28, E — Str. Domnească nr. 91”, coloana 5 va avea următorul cuprins: „5.413.896,53, din care 1.717.474,22 — teren”, coloana 6 va avea următorul cuprins: „Hotărârea Consiliului Județean Galați nr. 111/26.05.2017, nr. cadastral 110187”;

— la poziția nr. 15, coloana 2 va avea următorul cuprins: „Complexul Muzeal de Științele Naturii «Răsvan Angheluță» Galați (Grădina Botanică)”, coloana 3 va avea următorul cuprins: „str. Regiment 11 Siret nr. 6 A, Galați, județul Galați, clădire muzeu — 82% finalizată, Poartă Nord muzeu, Poartă Vest muzeu, clădire sediu Grădina Botanică, suprafața construită 4.740,00 m.p., din care: C1 — Muzeu, suprafața construită 1.328,00 m.p., din cărămidă; C2 — corp legătură, suprafața construită 81,00 m.p., din cărămidă; C3 — corp de legătură, suprafața construită 325,00 m.p., din cărămidă; C4 — sere metalice, suprafața construită 763,00 m.p., din structură metalică, finalizate în anul 2008; C5 — Palmarium, suprafața construită 465,00 m.p., din structură metalică; C6 — punct termic, suprafața construită 82,00 m.p., din cărămidă; C7 — rezervor (apă dulce), parter, suprafața construită 126,00 m.p., din cărămidă; C8 — grădina japoneză, parter, bazin apă, suprafața construită 443,00 m.p.; C9 — cabină control (acces sud), suprafața construită la sol 47,00 m.p., din cărămidă, finalizată în anul 2008; C10 — punct termic, suprafața construită 9,00 m.p., din cărămidă; C11 — sere, suprafața construită 838,00 m.p., structură metalică; C12 — depozit vestiare personal, suprafața construită 110,00 m.p., din cărămidă; C13 — foisor din lemn, suprafața construită 32,00 m.p.; C14 — cabină poartă (acces nord), suprafața construită 42,00 m.p., din cărămidă, finalizată în anul 2008; C15 — grup sanitar, suprafața construită 37,00 m.p., din cărămidă; C16 — rezervor (apă sărată), suprafața construită 12,00 m.p., din cărămidă. Teren aferent 179.582,00 m.p., vecinătăți: N — proprietate publică municipiul Galați, S — Str. Falezii, V — Str. Saturn, E — str. Regiment 11 Siret”, coloana 5 va avea următorul cuprins: „91.810.281,00, din care 77.372.145,00 — teren”, coloana 6 va avea următorul cuprins: „Hotărârea Consiliului Județean Galați nr. 111/26.05.2017, nr. cadastral 116902”;

— la poziția nr. 19, coloana 2 va avea următorul cuprins: „Muzeul de Istorie «Paul Păltănea» Galați”, coloana 3 va avea următorul cuprins: „Str. Al. I. Cuza nr. 80, Galați, județul Galați, Muzeul «Casa Cuza Vodă»: C1 — clădire muzeu + atelier tâmplărie, parter + 1 etaj parțial, suprafața construită 388,00 m.p., suprafața desfășurată 537,00 m.p., C2 — depozit + laborator, beci parțial + parter, suprafața construită 228,00 m.p. Teren aferent 2.760,00 m.p., vecinătăți: N — proprietate publică municipiul Galați, S — proprietate, V — Str. Al. I. Cuza nr. 80, E — proprietate publică municipiul Galați”, coloana 5 va avea următorul cuprins: „7.092.174,00, din care 1.466.982,00 — teren”, coloana 6 va avea următorul cuprins: „Hotărârea Consiliului Județean Galați nr. 111/26.05.2017, nr. cadastral 123497”;

— la poziția nr. 21, coloana 2 va avea următorul cuprins: „Muzeul de Istorie «Paul Păltănea» Galați”, coloana 3 va avea următorul cuprins: „Str. Mr. Iancu Fotea nr. 2, Galați, județul Galați, C1 — LAPIDARIUM și AGORA, parter + 1 etaj + parțial 2 etaje, suprafața construită 666,00 m.p. Teren intravilan 4.342,00 m.p., vecinătăți: N — proprietate publică municipiul Galați, S — str. Mr. I. Fotea nr. 2, V — bl. DELTA, E — Muzeul de Istorie”, coloana 5 va avea următorul cuprins: „5.514.480,91, din care 505.551,80 — teren”, coloana 6 va avea următorul cuprins: „Hotărârea Consiliului Județean Galați nr. 111/26.05.2017, nr. cadastral 113118”;

— la poziția nr. 24, coloana 2 va avea următorul cuprins: „Spitalul Clinic Județean de Urgență «Sf. Apostol Andrei» Galați”, coloana 3 va avea următorul cuprins: „Str. Brăilei nr. 177, Galați, județul Galați, C6 — clădire spital, subsol, demisol, parter și 9 etaje, suprafața construită 2.346,00 m.p., suprafața desfășurată 28.152,00 m.p., din B.A., zidărie din cărămidă, acoperiș tip terasă hidroizolată cu pânză bituminoasă; C5 — Pasaj de trecere (parter), suprafața construită 40,00 m.p., suprafața desfășurată 40,00 m.p., zidărie din cărămidă, acoperiș tip terasă hidroizolată cu pânză bituminoasă; C7 — Bufet incintă (magazin), parter, suprafața construită 106,00 m.p., suprafața desfășurată 106,00 m.p., din B.A., zidărie din cărămidă, acoperită cu tablă ondulată; C9 — Amfiteatru (parter), suprafața construită 209,00 m.p., suprafața desfășurată 209,00 m.p., din B.A., zidărie din cărămidă, acoperiș tip terasă hidroizolată cu pânză bituminoasă, tunel legătură; C2 — ambulatoriu de specialitate, clădire diagnostic tratament, subsol, demisol, parter și 3 etaje, suprafața construită 3.622,00 m.p., suprafața desfășurată 21.732,00 m.p., din B.A., acoperiș tip terasă hidroizolată cu pânză bituminoasă; C25 — bloc locuințe Sănătatea — 60 de apartamente, parter + 4 etaje, suprafața construită 448,00 m.p., suprafața desfășurată 2.290,00 m.p., din B.A., zidărie din cărămidă, acoperiș tip terasă hidroizolată cu pânză bituminoasă; C24 — bloc locuințe Sănătatea — 38 de apartamente, parter + etaje, suprafața construită 288,00 m.p., suprafața desfășurată 1.440,00 m.p., din B.A., zidărie din cărămidă, acoperiș tip terasă hidroizolată cu pânză bituminoasă; C3 — clădire U.P.U. — parter, suprafața construită 687,00 m.p., suprafața desfășurată 687,00 m.p., din B.A., zidărie din cărămidă, acoperiș tip terasă hidroizolată cu pânză bituminoasă; C23 — Stație oxigen, parter, suprafața construită 102,00 m.p., suprafața desfășurată 102,00 m.p., din B.A., zidărie din cărămidă, acoperiș tip terasă hidroizolată cu pânză bituminoasă; C20 — Stație reglare gaze, parter, suprafața construită 45,00 m.p., suprafața desfășurată 45,00 m.p., din B.A. și zidărie din cărămidă, acoperiș tip terasă hidroizolată cu pânză bituminoasă; C21 — punct control acces Poarta 2, parter, suprafața construită 9,00 m.p., suprafața desfășurată 9,00 m.p., din B.A. și zidărie din cărămidă, acoperiș tip terasă hidroizolată cu pânză bituminoasă; C14 — centrală termică, parter, suprafața construită 702,00 m.p., suprafața desfășurată 702,00 m.p., din B.A. și zidărie din cărămidă, acoperiș tip terasă hidroizolată cu pânză bituminoasă; C19 — depozit ambalaje, parter, suprafața construită 57,00 m.p., suprafața desfășurată

57,00 m.p., din cadru de cornier și țevi metalice, acoperită cu tablă cutată; C18 — seră flori, parter, suprafața construită 113,00 m.p., suprafața desfășurată 113,00 m.p., din cadru de cornier și țevi metalice, acoperită cu sticlă; C17 — atelier, parter, suprafața construită 59,00 m.p., suprafața desfășurată 59,00 m.p., din cadru de cornier și țevi metalice, acoperită cu tablă cutată; C12 — magazie materiale, parter, suprafața construită 399,00 m.p., suprafața desfășurată 399,00 m.p., din cadru de cornier și țevi metalice, acoperită cu tablă cutată; C16 — magazie, parter, suprafața construită 234,00 m.p., suprafața desfășurată 234,00 m.p., din cadru de cornier și țevi metalice, acoperită cu tablă cutată; C15 — garaje, parter, suprafața construită 78,00 m.p., suprafața desfășurată 78,00 m.p., din B.A. și zidărie din cărămidă, acoperiș tip terasă hidroizolată cu pânză bituminoasă, garaj metallic; C4 — punct control acces — intrarea principală, parter, suprafața construită 49,00 m.p., suprafața desfășurată 49,00 m.p., din B.A., zidărie din cărămidă, acoperiș tip terasă hidroizolată cu pânză bituminoasă; C27 — biserică, parter, suprafața construită 209,00 m.p., suprafața desfășurată 209,00 m.p., din B.A. și zidărie din cărămidă, acoperită cu tablă lisă; C28 — clopotniță, parter, suprafața construită 22,00 m.p., suprafața desfășurată 22,00 m.p., din cadru de cornier și țevi metalice, acoperită cu tablă cutată; C29 — anexă, parter, suprafața construită 10,00 m.p., suprafața desfășurată 10,00 m.p., din cadru de cornier și țevi metalice, acoperită cu tablă cutată; C30 — anexă, parter, suprafața construită 37,00 m.p., suprafața desfășurată 37,00 m.p., din cadru de cornier și țevi metalice, acoperită cu tablă cutată; C31 — anexă, parter, suprafața construită 15,00 m.p., suprafața desfășurată 15,00 m.p., din cadru de cornier și țevi metalice, acoperită cu tablă cutată; C1 — clădire subterană cobaltoterapie, demisol, suprafața construită 938,00 m.p., suprafața desfășurată 938,00 m.p., din B.A., acoperită cu biută de pământ; rețea canalizare; C11 — anexă acces beci, demisol, suprafața construită 30,00 m.p., suprafața desfășurată 30,00 m.p., din cadru de cornier și țevi metalice, acoperită cu tablă cutată, 4 puțuri de apă; C32 — grup electrogen, parter, suprafața construită 17,00 m.p., suprafața desfășurată 17,00 m.p., din B.A. și zidărie din cărămidă, acoperiș tip terasă hidroizolată cu pânză bituminoasă; C8 — grup electrogen, parter, suprafața construită 16,00 m.p., suprafața desfășurată 16,00 m.p., zidărie din cărămidă, acoperită cu tablă ondulată; C13 — birouri Serviciu tehnic, parter, suprafața construită 91,00 m.p., suprafața desfășurată 91,00 m.p., din BA și zidărie din cărămidă, acoperiș tip terasă hidroizolată cu pânză bituminoasă; C26 — clădire bazine acumulare apă, parter, suprafața construită 20,00 m.p., suprafața desfășurată 20,00 m.p., din B.A., acoperită cu biută de pământ; C10 — anexe grup gospodăresc, demisol + parter, suprafața construită 1.088,00 m.p., suprafața desfășurată 2.176,00 m.p., din B.A. și zidărie din cărămidă, acoperiș tip terasă hidroizolată cu pânză bituminoasă; drumuri, alei și plantații. Teren intravilan 77.360,00 m.p.; teren 40,00 m.p. — Micro 19, parcare — lot 2; împrejurire din panouri de beton; rețea alimentare cu apă, componentă pasivă — rețea LAN POS. Vecinătăți: N — Str. Stadionului, S — proprietate publică a municipiului Galați, V — Str. Brăilei nr. 177, E — proprietate publică a municipiului Galați”, coloana 5 va avea următorul cuprins: „128.614.379,44, din care 55.602.837,80 — teren”, coloana 6 va avea următorul cuprins: „Hotărârea Consiliului Județean Galați nr. 111/26.05.2017, nr. cadastral 124744 și nr. cadastral 121578 — lot 2”;

— la poziția nr. 25, coloana 2 va avea următorul cuprins: „Spitalul de Pneumoftiziologie nr. 2 T.B.C. Galați”, coloana 3 va avea următorul cuprins: «Str. Științei nr. 117, Galați, județul Galați, C1 — CORP PRINCIPAL (CORPURI A, B, C, D, E, F, G) — C1 — suprafața construită 5.219,00 m.p., din care: Corp A — demisol, parter și 1 etaj, suprafața construită 364,00 m.p., Corp B — demisol, parter și 1 etaj, suprafața construită 996,00 m.p.,

Corp C — parter, suprafața construită 722,00 m.p., Corp D — parter și 1 etaj, suprafața construită 358,00 m.p., Corp E — subsol parțial și parter, suprafața construită 585,00 m.p., Corp F — parter, suprafața construită 540,00 m.p., Corp G — parter, suprafața construită 1.125,00 m.p., corp clădire PLOMBA — parter și 1 etaj, suprafața construită 310,00 m.p.; C5 — pavilion magazine alimente, parter, suprafața construită 263,00 m.p.; C7 — pavilion magazine materiale, parter, suprafața construită 246,00 m.p.; C9 — pavilion administrativ, parter, suprafața construită 237,00 m.p.; C10 — pavilion spălătorie, parter, suprafața construită 350,00 m.p.; C6 — pavilion ateliere, parter și 1 etaj, suprafața construită 195,00 m.p.; C4 — pavilion centrală termică, parter, suprafața construită 268,00 m.p.; C11 — pavilion centrală aburi, parter, suprafața construită 130,00 m.p.; C14 — pavilion centrală telefonică + cabină poartă, parter, suprafața construită 111,00 m.p.; C15 — pavilion stație oxigen, parter, suprafața construită 34,00 m.p.; C13 — pavilion stație compresoare, parter, suprafața construită 33,00 m.p.; C8 — pavilion magazine dezinfectante, parter, suprafața construită 157,00 m.p.; C12 — pavilion prosectură (morgă), parter, suprafața construită 72,00 m.p.; C16 — stație de clorinare pentru dezinfectarea apelor uzate, subteran și parter, suprafața construită 22,00 m.p.; depozit carburanți, parter, suprafața construită 18,00 m.p.; C2 — magazie ambalaje, parter, suprafața construită 39,00 m.p.; C3 — beci alimente, parter, suprafața construită 38,00 m.p.; C17 — capelă, în suprafață de 208 m.p.; C18 — magazie capelă, în suprafață de 48 m.p.; instalație termomecanică tip ATHINA 1000 STEEL PRESS — seria 100001015; rețea de apă în incintă, bransament din Str. Științei și rețea de hidranți; rețea de apă nr. 2 în incintă, bransament nr. 2 din Str. Afinului și rețea de hidranți; instalație în centrala de abur ABBA — instalație distribuție abur tehnologic cazan ABBA. Teren intravilan 44.700,00 m.p. (850 m.p. — Capela ortodoxă «Sf. Spiridon»). Împrejmuire teren spital, lungime 214 m.l. Împrejmuire curte interioară spital, lungime 121 m.l. Vecinătăți: N — Grup Școlar «Radu Negru»; Șc. Gen. nr. 27, S — prop.: Lazăr Vasile ș.a. de pe str. Fundătura Grădina Veche nr. 140—154, V — Str. Științei nr. 117, E — U.M. 01889; Penitenciar Galați, coloana 5 va avea următorul cuprins: „30.726.511,14, din care 15.081.037,00 — teren”, coloana 6 va avea următorul cuprins: „Hotărârea Consiliului Județean Galați nr. 111/26.05.2017, nr. cadastral 108038”;

— la poziția nr. 26, coloana 2 va avea următorul cuprins: „Spitalul Clinic de Boli Infecțioase «Sf. Cuvioasa Parascheva» Galați”, coloana 3 va avea următorul cuprins: „Str. Traian nr. 393, Galați, județul Galați; Pavilion A Contagioase, suprafața 1.324,00 m.p., din care: Terapie intensivă — C2, suprafața construită 197,00 m.p., parter, Corp A, structură de beton armat și zidărie, acoperiș tip șarpantă din lemn, învelită cu tablă; Hol — C3, suprafața construită 79,00 m.p., parter, structură de beton armat și zidărie; laborator analize — C4, suprafața construită 359,00 mp, parter, Corp A, structură de beton armat și zidărie, acoperiș tip șarpantă din lemn, învelită cu tablă; Corp A — C5, suprafața construită 226,00 m.p., parter + 1 etaj, structură de beton armat și zidărie, acoperiș tip șarpantă din lemn, învelită cu tablă; Corp A — C6, suprafața construită 324,00 m.p., parter + 1 etaj, structură de beton armat și zidărie, acoperiș tip șarpantă din lemn, învelită cu tablă; hol, Corp A — C7, suprafața construită 139,00 m.p., parter, structură de beton armat și zidărie, acoperiș tip șarpantă din lemn, învelită cu tablă; pavilion B Hepatită — C15, parter + 1 etaj, suprafața construită 353,00 m.p., structură de beton armat și zidărie, acoperiș tip șarpantă din lemn, învelită cu tablă; pavilion administrativ C — C24, parter, suprafața construită 256,00 m.p., structură din zidărie, șarpantă din lemn, învelitoare din tablă; pavilion D — C21, parter, suprafața construită 662,00 m.p., structură din zidărie, șarpantă din lemn, învelitoare din tablă; pavilion internări — camera de gardă — C1, parter + etaj, suprafața

construită 320,00 m.p., structură de beton armat și zidărie, acoperiș tip șarpantă din tablă; pavilion administrativ și bloc alimentar — C8, suprafața construită 176,00 m.p., parter + 1 etaj, structură de beton armat și zidărie, acoperiș tip șarpantă din lemn, învelită cu tablă; spălătorie — C20, parter, suprafața construită 218,00 m.p., structură din beton armat și zidărie, învelită cu tablă; centrală termică — C18, parter, suprafața construită 219,00 m.p., din beton armat, planșeu din beton armat; stație clorinare + atelier mecanic — C14, parter, suprafața construită 71,00 m.p., zidărie din cărămidă; ghețarie + magazie alimente — C16, parter, suprafața 10,00 m.p., din beton și piatră; pivniță — beci — C17, parter, suprafața 76,00 m.p., clădire auxiliară izolată, pereți din zidărie; crematoriu — C22, parter, suprafața 35,00 m.p., structură din beton armat, zidărie din cărămidă, planșeu de beton armat; morgă (prosectură) — C25, parter, suprafața 45,00 m.p., structură din zidărie, șarpantă din lemn, învelită cu tablă; atelier tâmplărie — C19, parter, suprafața 123,00 m.p., clădire din cărămidă, învelitoare carton; pavilion informații telefoane — centrală telefoane — C12, parter, suprafața 53,00 m.p., structură din zidărie, șarpantă din lemn acoperită cu tablă; gheretă poartă — C13, suprafața 17,00 m.p., construcție din zidărie, planșee din beton; garaj — C23, parter, suprafața 93,00 m.p., construcție din cărămidă, planșeu din beton; stație hidrofor (bazin apă), suprafața 111,00 m.p. (bazin apă, parter, construcție din beton, C10 — 87 m.p., C11 — 24 m.p.), gard împrejmuire incintă 561 m.l.; cabină poartă — C9, parter, suprafața 34,00 m.p., construcție din zidărie, planșee beton. Teren aferent 19.460,00 m.p. Sistem propriu de colectare și tratare a apei uzate; instalație electrică subterană. Vecinătăți: N — Str. Ștefan cel Mare, S — Str. Tunelului, V — bd. G. Coșbuc, E — Str. Traian nr. 393”, coloana 5 va avea următorul cuprins: „17.359.969,25, din care 7.060.582,28 — teren”, coloana 6 va avea următorul cuprins: „Hotărârea Consiliului Județean Galați nr. 111/26.05.2017, nr. cadastral 110508”;

— la poziția nr. 33, coloana 2 va avea următorul cuprins: „Centru Transfrontalier pentru Protecția Mediului Vlădești, județul Galați”, coloana 3 va avea următorul cuprins: „Comuna Vlădești, județul Galați; cabană, parter, zidărie cărămidă, acoperiș țiglă metalică Lindab — C1, suprafața construită 354,00 m.p. (tarla 4, parcela 19), 5 camere, sală protocol, 7 băi, 1 bucătărie, centrală termică, alimentare G.P.L., oficiu, 2 terase, alimentare cu apa din rețea, fosă septică, incintă + rețele apă — canal — electrice, gard împrejmuire din beton, cărămidă și plasă. Teren extravilan 726,00 m.p. Construcție din beton în formă de stea, structură de beton armat, în aer liber, acoperiș de stuf, suprafața construită 12,00 m.p., suprafața desfășurată 12,00 m.p. Bucătărie de vară (grătar), suprafața construită 38,00 m.p., suprafața desfășurată 38,00 m.p. Cabină pompă apă, suprafața construită 4,00 m.p., suprafața desfășurată 4,00 m.p.”, coloana 5 va avea următorul cuprins: „1.590.489,34, din care 300.709,50 — teren”, coloana 6 va avea următorul cuprins: „Hotărârea Consiliului Județean Galați nr. 111/26.05.2017, nr. cadastrale 100417 și 100196”;

— la poziția nr. 36, coloana 1 va avea următorul cuprins: „1.6.2”, coloana 2 va avea următorul cuprins: „Clădire administrativă C.R.R.P.H.A. nr. 2 (Centrul de Recuperare și Reabilitare a Persoanelor cu Handicap Adulte)”, coloana 3 va avea următorul cuprins: „Micro 20, Bd. Furnaliștilor nr. 7 (Dunărea), municipiul Galați, județul Galați, C1 + C2, suprafața construită 914,00 m.p., din care: C1 — clădire compusă din subsol tehnic, parter și un etaj, suprafața construită 704,45 m.p., suprafața desfășurată 1.408,90 m.p.; C2 — clădire compusă din subsol tehnic, parter și un etaj, suprafața construită 210,00 m.p., suprafața desfășurată 413,00 m.p. Teren intravilan — 5.294,00 m.p. Alimentare cu apă, termoficare, energie electrică, canalizare, gaze naturale. Vecinătăți: N — alee, S — bl. G4, V — bd. Dunărea, E — bl. J5”, coloana 5 va avea următorul cuprins: „3.277.279,75, din care 739.698,36 — teren”, coloana 6

va avea următorul cuprins: „Hotărârea Consiliului Județean Galați nr. 111/26.05.2017, nr. cadastral 103775”;

— la poziția nr. 37, coloana 1 va avea următorul cuprins: „1.6.2”, coloana 2 va avea următorul cuprins: „Centrul de consiliere și asistență pentru persoane cu tulburări de spectru autist și Centrul de plasament nr. 3”, coloana 3 va avea următorul cuprins: „Micro 40, str. Aviator Mircea Zorileanu nr. 13 (fostă Str. Măslinului nr. 12—13), municipiul Galați, județul Galați; clădire compusă din subsol, parter și un etaj, C1 — suprafața construită 956,00 m.p., C2 — suprafața construită 77,00 m.p. Teren aferent construcției 6.558,00 m.p. Alimentare cu apă, energie electrică, canalizare, gaze naturale. Vecinătăți: N — bl. O3 și alee, S — bl. I1, I2, Dispensar, V — bl. T4, E — Școala generală nr. 30”, coloana 5 va avea următorul cuprins: „3.530.696,10, din care 861.169,78 — teren”, coloana 6 va avea următorul cuprins: „Hotărârea Consiliului Județean Galați nr. 111/26.05.2017, nr. cadastral 123875”;

— la poziția nr. 39, coloana 1 va avea următorul cuprins: „1.6.2”, coloana 2 va avea următorul cuprins: „Clădire administrativă Centrul de plasament «NEGRU VODĂ» Galați, corp dormitoare, bloc alimentar”, coloana 3 va avea următorul cuprins: „Str. Radu Negru nr. 3, municipiul Galați, județul Galați; clădire compusă din subsol, parter, etaj I și etaj II, C1 — suprafața construită 716,00 m.p., alimentare cu apă, termoficare, energie electrică, canalizare și gaze naturale, C2 — suprafața construită 430,00 m.p. Teren aferent 5.540,00 m.p. (5.007,00 m.p. curți, construcții și 533,00 m.p. drum)”, coloana 5 va avea următorul cuprins: „3.661.444,51, din care 779.273,09 — teren”, coloana 6 va avea următorul cuprins: „Hotărârea Consiliului Județean Galați nr. 111/26.05.2017, nr. cadastral 123880”;

— la poziția nr. 41, coloana 1 va avea următorul cuprins: „1.6.2”, coloana 2 va avea următorul cuprins: „Clădire administrativă — Direcția Generală de Asistență Socială și Protecția Copilului Galați”, coloana 3 va avea următorul cuprins: „Str. Brăilei nr. 138 bis, municipiul Galați, județul Galați; Corp A — clădire compusă din subsol tehnic, beci alimente, demisol, parter, etaj I și etaj II, C1 — suprafața construită 626,00 m.p.; C2 — suprafața construită 337,00 m.p. Teren aferent 7.722,00 m.p. C5 — construcție garaj parțial, suprafața construită 102,00 m.p.; C4 — magazie, suprafața construită 134,00 m.p.; C6 — construcție, suprafața construită 43,00 m.p.; C7 — construcție mic interes, suprafața construită 44,00 m.p.; C3 — suprafața construită 104,00 m.p.; C8 — garaj, suprafața construită 22,00 m.p.; C9 — garaj, suprafața construită 22,00 m.p.; C10 — garaj, suprafața construită 22,00 m.p.”, coloana 5 va avea următorul cuprins: „4.775.886,37, din care 1.126.861,49 — teren”, coloana 6 va avea următorul cuprins: „Hotărârea Consiliului Județean Galați nr. 111/26.05.2017, nr. cadastral 123879”;

— la poziția nr. 59, coloana 2 va avea următorul cuprins: „Drum județean DJ 255; Independența — Piscu — Slobozia Conachi — Cuza Vodă — Pechea — Rediu — Fântânești Măstăcani”, coloana 3 va avea următorul cuprins: „din DN 25 până în DN 26; lungime clasificată 0—54,520; tronson 1: 0—0,716; tronson 2: 0,796—9,662; tronson 3: 16,845—34,460; tronson 4: 34,650—45,835; tronson 5: 45,900—54,520; lungime totală — 47,002 km, lățime drum — 6 m, ampriză și zona de siguranță — 16 m”, coloana 5 va avea următorul cuprins: „40.708.967,77”, coloana 6 va avea următorul cuprins: „Hotărârea Consiliului Județean Galați nr. 111/26.05.2017, Hotărârea Consiliului Județean Galați nr. 168/24.08.2017, nr. cadastrale: 104025, 103330, 102161, 102162, 102160, 100632, 100953, 101575, 101574, 101576, 100865 și 100863”;

— la poziția nr. 87, coloana 1 va avea următorul cuprins: „1.3.1”, coloana 3 va avea următorul cuprins: „Comuna Pechea, sat Pechea, județul Galați; cvartal nr. 105, parcela nr. 2.780; canton — C1, parter, suprafața construită la sol 37,00 mp, teren aferent — 449,00 mp”, coloana 5 va avea următorul cuprins:

„99.507,95, din care 99.465,45 — teren”, coloana 6 va avea următorul cuprins: „Hotărârea Consiliului Județean Galați nr. 111/26.05.2017, nr. cadastral 103841”;

— la poziția nr. 88, coloana 1 va avea următorul cuprins: „1.3.1”, coloana 3 va avea următorul cuprins: „Comuna Berești-Meria, sat Berești-Meria, județul Galați; cvartal nr. 62, parcela nr. 22, suprafața construită la sol C1 + C2 = 92,00 mp, din care: canton — C1, parter, suprafața construită la sol 45,00 mp; anexă — magazie — C2, parter, suprafața construită la sol 47,00 mp, teren aferent — 425,00 mp”, coloana 5 va avea următorul cuprins: „98.351,38, din care 98.308,88 — teren”, coloana 6 va avea următorul cuprins: „Hotărârea Consiliului Județean Galați nr. 111/26.05.2017, nr. cadastral 101609”;

— la poziția nr. 89, coloana 1 va avea următorul cuprins: „1.3.1”, coloana 3 va avea următorul cuprins: „Comuna Buciumeni, sat Hănțești, județul Galați; tarla nr. 99, parcela nr. 1.409, suprafața construită la sol C1 + C2 = 94,00 mp, din care: canton — C1, parter, suprafața construită la sol 62,00 mp; anexă — magazie — C2, parter, suprafața construită la sol 32,00 mp. Teren aferent — 1.360,00 mp”, coloana 5 va avea următorul cuprins: „314.630,90, din care 314.588,40 — teren”, coloana 6 va avea următorul cuprins: „Hotărârea Consiliului Județean Galați nr. 111/26.05.2017, nr. cadastral 100749”;

— la poziția nr. 186, coloana 2 va avea următorul cuprins: „Clădire administrativă — Serviciul Public Județean de Administrare a Domeniului Public și Privat Galați”, coloana 3 va avea următorul cuprins: „Str. E. Grigorescu nr. 51, orașul Târgu Bujor, județul Galați; suprafața construită (C1 — C4) 445 mp, din care: birou, parter, din cărămidă — C1, suprafața construită 58,00 mp; magazie + laborator, parter, din cărămidă — C2, suprafața construită 128,00 mp; magazie + anexe, parter, din cărămidă — C3, suprafața construită 106,00 mp; magazie, parter, din cărămidă — C4, suprafața construită 153,00 mp. Teren intravilan 3.367,00 mp. Alimentare cu apă, energie electrică, telefonie”, coloana 5 va avea următorul cuprins: „84.049,00, din care 55.948,00 — teren”, coloana 6 va avea următorul cuprins: „Hotărârea Consiliului Județean Galați nr. 111/26.05.2017, nr. cadastral 101233”;

— la poziția nr. 236, coloana 1 va avea următorul cuprins: „1.6.2”, coloana 2 va avea următorul cuprins: „Centrul de Recuperare și Reabilitare a Persoanelor cu Handicap Adulte nr. 1”, coloana 3 va avea următorul cuprins: „Str. M. Sadoveanu nr. 10, municipiul Galați, județul Galați; clădire compusă din: subsol, parter și 1 etaj, C1 — suprafața construită 460,00 mp, C2 — suprafața construită 168,00 mp, suprafața construită (C1 + C2) — 625,00 mp; teren intravilan 3.019,00 mp; împrejmuire; alimentare cu energie electrică, canalizare, apă, gaze naturale. Vecinătăți: N — bloc F6, S — bloc F3, V — spațiu de joacă, E — grădiniță”, coloana 5 va avea următorul cuprins: „2.431.043,11, din care 439.250,46 — teren”, coloana 6 va avea următorul cuprins: „Hotărârea Consiliului Județean Galați nr. 111/26.05.2017, nr. cadastral 110957”;

— la poziția nr. 237, coloana 1 va avea următorul cuprins: „1.6.2”, coloana 3 va avea următorul cuprins: „Str. Sindicatelor nr. 50, Cartier Port, municipiul Galați, județul Galați; clădire compusă din parter și 1 etaj, suprafața construită 391,00 mp, din care: C1 — suprafața construită la sol 368,00 mp, suprafața desfășurată 736,00 mp; C2 — suprafața construită la sol 23,00 mp, suprafața desfășurată 46,00 mp; teren intravilan 2.045,00 mp. Alimentare apă, termoficare, energie electrică, canalizare, gaze naturale. Vecinătăți: N — Str. Sindicatelor, S — proprietate particulară, V — proprietate particulară, E — bloc SN Galați”, coloana 5 va avea următorul cuprins: „1.319.017,95, din care 312.994,51 — teren”, coloana 6 va avea următorul cuprins: „Hotărârea Consiliului Județean Galați nr. 111/26.05.2017, nr. cadastral 117879”;

— la poziția nr. 239, coloana 1 va avea următorul cuprins: „1.6.2”, coloana 2 va avea următorul cuprins: „Centrul de asistență copii cu dizabilități neuropsihomotorii (C.A.C.D.N.

Tecuci)”, coloana 3 va avea următorul cuprins: „Str. 1 Decembrie 1918 nr. 75, municipiul Tecuci, județul Galați; clădire compusă din subsol și parter. C1 — construcție cu regim de înălțime parter, suprafața construită 184,00 mp (din suprafața măsurată de 184,00 mp, 55,93 mp aparțin domeniului public al municipiului Tecuci); C2 — construcție cu regim de înălțime parter și beci, suprafața construită 262,00 mp; C3 — anexe, suprafața construită 48,00 mp; alimentare cu apă, energie electrică, canalizare, gaze naturale. Teren aferent construcției — 953,00 mp. Vecinătăți: N — Parchetul Tecuci, S — sediul P.S.D., V — Str. 1 Decembrie 1918, E — blocuri locuințe”, coloana 5 va avea următorul cuprins: „406.279,38 lei, din care 57.893,97 lei — teren”, coloana 6 va avea următorul cuprins: „Hotărârea Consiliului Județean Galați nr. 111/26.05.2017, nr. cadastral 108836”;

— la poziția nr. 240, coloana 1 va avea următorul cuprins: „1.6.2”, coloana 2 va avea următorul cuprins: „Liceul Tehnologic «Simion Mehedinți» Galați”, coloana 3 va avea următorul cuprins: „Str. N. Bălcescu nr. 19, municipiul Galați, județul Galați; total suprafața construită 1.769,00 mp, din care: — corp A, parter și 1 etaj — C1, suprafața construită la sol 1.035,00 mp, din cărămidă acoperită cu tablă; corp B, demisol, parter și 1 etaj — C2, suprafața construită la sol 464,00 mp, din cărămidă acoperită cu tablă; garaj — C3, suprafața construită 33,00 mp; magazie din cărămidă — C4, suprafața construită 86,00 mp; cabină poartă — C5, suprafața construită 10,00 mp; sală gimnastică, parter — C6, suprafața construită 141,00 mp. Teren aferent construcției: 3.640,00 mp; alimentare apă, termoficare, energie electrică, canalizare. Vecinătăți: N — proprietate particulară, S — bloc Albatros, V — proprietate particulară, E — str. N. Bălcescu”, coloana 5 va avea următorul cuprins: „13.228.707,56, din care 2.899.446,75 — teren”, coloana 6 va avea următorul cuprins: „Hotărârea Consiliului Județean Galați nr. 111/26.05.2017, nr. cadastral 119835”;

— la poziția nr. 243, coloana 1 va avea următorul cuprins: „1.6.2”, coloana 2 va avea următorul cuprins: „Școala Profesională Specială «Paul Popescu Neveanu» Galați”, coloana 3 va avea următorul cuprins: „Str. Regiment 11 Siret nr. 7 bis, municipiul Galați, județul Galați; clădire școală, parter, etaj I și etaj II — C1, suprafața construită 605,00 mp, suprafața desfășurată 1.815,00 mp, din cărămidă acoperită cu tablă; grup alimentar, parter — C2, suprafața construită 309,00 mp; cabină poartă — C3, suprafața construită 6,00 mp; magazine tablă 3 bucăți — C4 + C5 + C6, suprafața construită 77,00 mp; garaj din tablă cu beci — C7, suprafața construită 55,00 mp. Teren aferent: 6.240,00 mp; alimentare apă, energie electrică, canalizare, gaze naturale, termoficare. Vecinătăți: N — Colegiul Național M. Kogălniceanu, S — Grădinița nr. 38, V — bloc E1, E — Școala nr. 2”, coloana 5 va avea următorul cuprins: „4.900.079,00, din care 3.410.000,00 — teren”, coloana 6 va avea următorul cuprins: „Hotărârea Consiliului Județean Galați nr. 111/26.05.2017, nr. cadastral 111323”;

— la poziția nr. 244, coloana 1 va avea următorul cuprins: „1.6.2”, coloana 2 va avea următorul cuprins: „Imobil (fost Centrul de Plasament nr. 9, fost Centrul de găzduire temporară a tinerilor P.H.A.R.E.)”, coloana 3 va avea următorul cuprins: „Str. Traian nr. 203, municipiul Galați, județul Galați; clădire compusă din subsol parțial, parter, 2 etaje — C1, suprafața construită parter 692,00 mp, suprafața construită etaj

692,00 mp, suprafața construită subsol 346,00 mp, suprafața desfășurată 2.422,00 mp. Teren aferent 2.182,00 mp; alimentare cu apă, energie electrică, canalizare, gaze naturale. Vecinătăți: N — Grup Școlar Industrial nr. 2, S — Piața Rizer, V — Grup Școlar Industrial nr. 2, E — Str. Traian”, coloana 5 va avea următorul cuprins: „1.870.239,96, din care 333.962,85 — teren”, coloana 6 va avea următorul cuprins: „Hotărârea Consiliului Județean Galați nr. 111/26.05.2017, nr. cadastral 119138”;

— la poziția nr. 247, coloana 1 va avea următorul cuprins: „1.6.2”, coloana 2 va avea următorul cuprins: „Școala Gimnazială Specială «Emil Gârleanu»”, coloana 3 va avea următorul cuprins: „Str. Gării nr. 66, municipiul Galați, județul Galați; imobil școală format din: corp școală — C1 + C4, suprafața construită 1.053 mp (corp vechi 556,00 mp + corp nou 497,00 mp) (parter + 1 etaj parțial D + P + 2 E) — construcție din cărămidă acoperită cu tablă, corp legătură (parter), corp modernizare, extindere și dotare școală (demisol + parter + 2 etaje + mansardă); cantină — C2, parter, suprafața construită la sol 143,00 mp; magazie + atelier — C3, parter, suprafața construită la sol 127,00 mp. Teren aferent 3.442,0 mp; alimentare cu apă, energie electrică, canalizare, gaze naturale. Vecinătăți: N — casă particulară, S — casă particulară, V — Asociație nevăzătorii, E — Str. Gării”, coloana 4 va avea următorul cuprins: „1979”, coloana 5 va avea următorul cuprins: „9.362.709,19 din care 2.741.970,68 — teren”, coloana 6 va avea următorul cuprins: „Hotărârea Consiliului Județean Galați nr. 111/26.05.2017, nr. cadastral 111057”;

— la poziția nr. 250, coloana 1 va avea următorul cuprins: „1.6.2”, coloana 2 va avea următorul cuprins: „Serviciul de Ambulanță Județean Galați — Sediul central”, coloana 3 va avea următorul cuprins: „Str. Focșani nr. 1, municipiul Galați, județul Galați; suprafața totală teren intravilan 5.756,00 mp; sediu și garaj — C8, suprafața construită 322,00 mp, din beton armat, terasă tâmplărie metalică; centrală termică — C9, suprafața construită — 31,00 mp, confecție metalică și panou tip sandwich; magazie oxigen — C1, suprafața construită — 24,00 mp, confecție metalică; vestiar + sală curs — C2, suprafața construită — 199,00 mp, din beton armat și B.C.A.; cabină poartă (P) — C3, suprafața construită — 10,00 mp, din beton armat și B.C.A.; garaje pentru 20 de ambulanțe — C6, suprafața construită — 437,00 mp, din beton armat, uși termoizolante; garaje pentru 10 ambulanțe — C5, suprafața construită — 253,00 mp, din beton armat, uși termoizolante; copertină metalică cu garaj — C7 + C4, suprafața construită — 282,00 mp (197,00 mp + 85,00 mp), confecție metalică, beton armat și uși termoizolante; magazie carburanți, suprafața construită — 32,00 mp; confecție metalică, spălătorie auto și cameră tehnică (baracă metalică) — C10 + C11, suprafața construită — 77,00 mp, confecție metalică și panou tip sandwich; copertină metalică, suprafața construită 408,00 mp; pilon metalic antenă, suprafața construită 16,00 mp (confecție metalică)”, coloana 4 va avea următorul cuprins: „2004”, coloana 5 va avea următorul cuprins: „6.466.127,91, din care 1.793.339,36 — teren”, coloana 6 va avea următorul cuprins: „Hotărârea Consiliului Județean Galați nr. 111/26.05.2017, nr. cadastral 110784”;

c) după poziția nr. 251 se introduc 14 noi poziții, pozițiile nr. 252—265, potrivit anexei care face parte integrantă din prezenta hotărâre.

PRIM-MINISTRU
MIHAI TUDOSE

Contrasemnează:
Viceprim-ministru,
ministrul dezvoltării regionale, administrației publice
și fondurilor europene,
Paul Stănescu

Completări la inventarul bunurilor care aparțin domeniului public al județului Galați

Secțiunea I — Bunuri imobile

Poz. înreg.	Codul de clasificare	Denumirea bunului	Elemente de identificare	Anul dobândirii sau, după caz, al dării în folosință	Valoarea de inventar — lei —	Situația juridică actuală. Denumire act proprietate sau alte acte doveditoare
0	1	2	3	4	5	6
252.	1.6.4.	Clădire administrativă — Direcția de Dezvoltare Regională a Consiliului Județean Galați	Str. Eroilor nr. 13A, municipiul Galați, județul Galați Clădire compusă din: subsol + parter Suprafața construită 240,00 m.p. (C1) Suprafața desfășurată 320,00 m.p. Teren aferent 897,00 m.p. Imobil împrejmuit cu gard de beton Alimentare cu energie electrică, canalizare, apă, încălzire cu centrală termică Vecinătăți: N — Str. Eroilor, S — proprietar Stoica Ionică; chiriași Primăria Municipiului Galați, V — proprietate particulară, E — proprietate particulară — Carte tehnică pentru imobil, Str. Eroilor nr. 13A	2010	1.511.039,00 957.360,00 2.240,00	Hotărârea Consiliului Județean Galați nr. 111/26.05.2017 Nr. cadastral 104400
253.	—	Teren pentru construire heliport	Bd. Dunărea nr. 63D, municipiul Galați, județul Galați Teren (lot nr. 4) — 480,00 m.p.	2015	23.936,56	Hotărârea Consiliului Județean Galați nr. 111/26.05.2017 Nr. cadastral 120780
254.	—	Teren pentru construire hangar	Bd. Dunărea nr. 63E, municipiul Galați, județul Galați Teren (lot nr. 5) — 200,00 m.p.	2015	9.973,57	Hotărârea Consiliului Județean Galați nr. 111/26.05.2017 Nr. cadastral 120781
255.	—	Teren	Municipiul Galați, județul Galați, 95.000 m.p. (tarlăua nr. 177, parcela nr. 1.254), în vederea construirii Sistemului de Management Integrat al Deșeurilor	2016	349.861,00	Hotărârea Consiliului Județean Galați nr. 111/26.05.2017 Nr. cadastral 123991
256.	—	Teren	Comuna Valea Mărului, județul Galați Teren extravilan — 150.001 m.p. (15.0001 ha) pentru construirea Sistemului de Management Integrat al Deșeurilor, tarlăua nr. 12, parcela nr. 167/1	2015	441.759,31	Hotărârea Consiliului Județean Galați nr. 111/26.05.2017 Nr. cadastral 11043
257.	—	Teren	Comuna Valea Mărului, județul Galați Teren extravilan, lot nr. 1, tarlăua nr. 50, parcela nr. 529, suprafața 60,00 m.p.	2016	30,18	Hotărârea Consiliului Județean Galați nr. 111/26.05.2017 Nr. cadastral 11218
258.	—	Teren	Comuna Valea Mărului, județul Galați Teren extravilan, lot nr. 1, tarlăua nr. 49, parcela nr. 148, suprafața 164,00 m.p.	2016	82,49	Hotărârea Consiliului Județean Galați nr. 111/26.05.2017 Nr. cadastral 11220
259.	—	Teren	Comuna Valea Mărului, județul Galați Teren extravilan, lot nr. 1, tarlăua nr. 48/1, parcela nr. 510/1/172, suprafața 160,00 m.p.	2016	80,48	Hotărârea Consiliului Județean Galați nr. 111/26.05.2017 Nr. cadastral 11222

0	1	2	3	4	5	6
260.	1.6.2.	Parcul Rizer	Str. Traian nr. 226 B, municipiul Galați, județul Galați (Consiliul Local al Municipiului Galați — administrare) Teren aferent — 4.600,00 m.p. (teren lot nr. 2)	2007	1.017.016,48	Hotărârea Consiliului Județean Galați nr. 111/26.05.2017 Nr. cadastral 20386
261.	1.5.12.	Punct de protecție Vlădești Serviciul Public Județean de Administrare a Domeniului Public și Privat Galați	Comuna Vlădești, județul Galați Teren intravilan 13.805,00 m.p., din care: 10.841,00 m.p. — curți, construcții și 2.964,00 m.p. arabil C1 — anexă gospodărească, cabină și magazie, construită din cărămidă, acoperită cu tablă, umbrar construită din cărămidă, la sol 124,00 m.p. C2 — grătar, bucătărie de vară, construită din cărămidă Suprafața construită la sol 38 m.p. C3 — cabină, pompă apă, construită din cărămidă Suprafața construită la sol 4 m.p.	1998 1998	66.512,00 174.469,00	Hotărârea Consiliului Județean Galați nr. 111/26.05.2017 Nr. cadastral 100196
262.	1.6.2.	Muzeul de Istorie „Paul Păltănea” Galați Muzeul „Casa Colecțiilor”	Str. Eroilor nr. 64, municipiul Galați, județul Galați Clădire cu subsol, parter și 2 etaje Suprafața construită 288,00 m.p. Suprafața desfășurată 1.152,00 m.p. Teren intravilan 380,00 m.p.	1900	1.759.708,00 203.386,00	Hotărârea Consiliului Județean Galați nr. 111/26.05.2017 Nr. cadastral 123422
263.	1.6.2.	Muzeul de Istorie „Paul Păltănea” Galați Casa memorială „Hortensia Papadat-Bengescu”	Comuna Ivești, satul Ivești, județul Galați Cvartul nr. 49, parcela nr. 23 Casa memorială, S + P, construită în anul 1876 Suprafața construită la sol — 229,00 m.p. Suprafața desfășurată — 250,00 m.p. Teren aferent — 1.346,00 m.p.	2003	1.057.879,00 115.863,00	Hotărârea Consiliului Județean Galați nr. 111/26.05.2017 Nr. cadastral 102910
264.	1.6.2.	Clădire administrativă (fost Centrul de Plasament „LICURICI” Galați) Direcția Generală de Asistență Socială și Protecția Copilului Galați	Str. Brăilei nr. 138 bis, municipiul Galați, județul Galați Corp B — centrul maternal Clădire compusă din: parter, etaj I și etaj II Suprafața construită la sol 217,00 m.p. Suprafața desfășurată 651,00 m.p. Teren intravilan 3.073,00 m.p.	1998	961.826,11 447.107,21	Hotărârea Consiliului Județean Galați nr. 111/26.05.2017 Nr. cadastral 121726
265.	1.6.2.	Liceul Tehnologic „Simion Mehedinți” Galați (fost Centrul de Plasament nr. 5)	Anexe: Str. Serei nr. 39, municipiul Galați, județul Galați Total suprafață construită 412,00 m.p., din care: — Atelier tâmplărie — C1 Parter și etaj I Suprafața construită 220,00 m.p. Suprafața desfășurată 440,00 m.p. Construcție zidărie, acoperiș tip terasă — Magazie — C3 Suprafața construită 104,00 m.p. Construcție zidărie parter — Uscător cherestea — C2 Suprafața construită 82,00 m.p. Construcție parter din tablă — Cabină poartă — C4 Suprafața construită 6,00 m.p., zidărie Teren aferent construcției 1.004,00 m.p. Alimentare cu apă, termoficare, energie electrică, canalizare Vecinătăți: N — Str. Serei, S — proprietate particulară, V — Str. Română, E — proprietăți particulare	2008	789.799,10 67.180,29 44.695,56 2.454,76 449.407,35	Hotărârea Consiliului Județean Galați nr. 111/26.05.2017 Nr. cadastral 119651

GUVERNUL ROMÂNIEI

HOTĂRÂRE

**pentru modificarea și completarea anexei nr. 9 la Hotărârea Guvernului nr. 1.347/2001
privind atestarea domeniului public al județului Bacău, precum și al municipiilor,
orașelor și comunelor din județul Bacău**

În temeiul art. 108 din Constituția României, republicată, și al art. 21 alin. (3) din Legea nr. 213/1998 privind bunurile proprietate publică, cu modificările și completările ulterioare,

Guvernul României adoptă prezenta hotărâre.

Articol unic. — Anexa nr. 9 „Inventarul bunurilor care aparțin domeniului public al orașului Târgu Ocna” la Hotărârea Guvernului nr. 1.347/2001 privind atestarea domeniului public al județului Bacău, precum și al municipiilor, orașelor și comunelor din județul Bacău, publicată în Monitorul Oficial al României, Partea I, nr. 305 și 305 bis din 9 mai 2002, cu modificările și completările ulterioare, se modifică și se completează după cum urmează:

a) la anexa nr. I, secțiunea I Bunuri imobile, punctul I „Drumuri vicinale, străzile cu trotuarele aferente, poduri și podețe” la poziția 10, coloana 3 va avea următorul cuprins: „Stradă de categoria III, asfaltată, cu 2 benzi de circulație, se întinde de la 2—234 și de la 1—167. Drum alcătuit din două tronsoane. Tronsonul I cuprins între nr. 1 și 2 până la intersecția cu str. Fântâna cu apă rece, respectiv nr. 49 și 78, în suprafață de 11.134 m.p., din care: suprafață carosabilă — 6.230 m.p., lungime = 1.090 m, lățime carosabil — 6,0 m; trotuare cu lungime — 2.130 m, lățime — 1,5 m; acostament = 2.909 mp — nr. cadastral — 63318, coloana 4 va avea următorul cuprins: „1999”, coloana 5 va avea următorul cuprins: „1.308.000”, coloana 6 va avea următorul cuprins: „Cartea funciară nr. 63318, HCL nr. 36/1999”.

b) la anexa nr. I, secțiunea I litera B „Străzile cu trotuarele, podurile și podețele aferente” se modifică după cum urmează:

b.1) la poziția 5, coloana 3 va avea următorul cuprins: „Stradă de categoria III, asfaltată, cu 2 benzi de circulație, se întinde de la nr. 2—6, cu suprafață de 1.373 m.p., din care: suprafață carosabilă — 910 m.p., lungime = 130 m, lățime carosabil — 7,0 m; trotuare cu lungime — 260 m, lățime — 1,5 m; acostament = 203 mp — nr. cadastral 63319”, coloana 4 va avea următorul cuprins: „1999”, coloana 5 va avea următorul cuprins: „156.000”, coloana 6 va avea următorul cuprins: „Cartea funciară nr. 63319, HCL nr. 36/1999”;

b.2) la poziția 9, coloana 2 va avea următorul cuprins: „Str. Nicolae Arbanas”, coloana 3 va avea următorul cuprins: „Stradă categoria III asfaltată, cu 2 benzi de circulație, se întinde de la nr. 1—7 și de la nr. 2—8, cu suprafață de 2.647 m.p., din care: suprafață carosabilă S — 990 m.p., lungime = 260 m, lățime carosabil — 5,5 m; trotuare cu lungime — 660 m, lățime — 1,5 m; acostament = 537 mp, nr. cadastral — 63321”, coloana 4 va avea următorul cuprins: „1999”, coloana 5 va avea următorul cuprins: „312.000”, coloana 6 va avea următorul cuprins: „Cartea funciară nr. 63321, HCL nr. 36/1999”;

b.3) la poziția 14, coloana 3 va avea următorul cuprins: „Stradă de categoria III, asfaltată, cu 2 benzi de circulație, în suprafață de 14.845 m.p., din care: suprafață carosabilă S — 10.396 m.p., lungime = 1.755 m, lățime carosabil — 5,5 m; acostament = 4.449 mp — nr. cadastral 63334”, coloana 4 va avea următorul cuprins: „1999”, coloana 5 va avea următorul cuprins: „526.500”, coloana 6 va avea următorul cuprins: „Cartea funciară nr. 63334, HCL nr. 36/1999”;

b.4) la poziția 22, coloana 3 va avea următorul cuprins: „Stradă de categoria IV, balastată, cu o singură bandă de circulație, în suprafață de 756 m.p., din care: suprafață carosabilă S — 530 m.p., lungime = 153 m, lățime carosabil — 3,5 m; acostament = 226 mp, nr. cadastral 63326”, coloana 4 va avea următorul cuprins: „1999”, coloana 5 va avea următorul cuprins: „30.600”, coloana 6 va avea următorul cuprins: „Cartea funciară nr. 63326, HCL nr. 36/1999”;

b.5) la poziția 45, coloana 3 va avea următorul cuprins: „Stradă categoria III, balastată, cu 2 benzi de circulație, se întinde de la nr. 1—11 și de la 2—28, în suprafață de 2.387 m.p., din care: suprafață carosabilă S — 1.435 m.p., lungime = 410 m, lățime carosabil — 3,5 m; trotuare cu lungime — 400 m, lățime — 1,0 m; acostament = 552 m.p., nr. cadastral — 63327”, coloana 4 va avea următorul cuprins: „1999”, coloana 5 va avea următorul cuprins: „82.000”, coloana 6 va avea următorul cuprins: „Cartea funciară nr. 63327, HCL nr. 36/1999”;

b.6) la poziția 52, coloana 3 va avea următorul cuprins: „Stradă de categoria III, betonată, cu 2 benzi de circulație, se întinde de la nr. 1—31A și de la 2—36, în suprafață de 5.046 m.p., din care: suprafață carosabilă S — 3.430 m.p., lungime = 490 m, lățime carosabil — 7,0 m; trotuare cu lungime — 960 m, lățime — 1,5 m; acostament = 153 mp, tronson I cu nr. cadastral 63335 și tronson II cu nr. cadastral 63333”, coloana 4 va avea următorul cuprins: „1999”, coloana 5 va avea următorul cuprins: „343.000”, coloana 6 va avea următorul cuprins: „Cartea funciară nr. 63335 și nr. 63333, HCL nr. 36/1999”;

b.7) la poziția 57, coloana 3 va avea următorul cuprins: „Stradă categoria IV, balastată, cu o singură bandă de circulație, se întinde de la nr. 1—17 și de la nr. 2—20, suprafață de 1.847 m.p., din care: suprafață carosabilă S — 1.015 m.p., lungime = 290 m, lățime carosabil — 3,5 m; acostament = 832 m.p., nr. cadastral — 63336”, coloana 4 va avea următorul cuprins: „1999”, coloana 5 va avea următorul cuprins: „58.000”, coloana 6 va avea următorul cuprins: „Cartea funciară nr. 63336, HCL nr. 36/1999”;

b.8) la poziția 59, coloana 3 va avea următorul cuprins: „Stradă categoria III, asfaltată și balastată, cu 2 benzi de circulație, se întinde de la nr. 1—11 și de la nr. 2—30, în suprafață de 2.886 m.p., din care: suprafață carosabilă S — 1.660 m.p., lungime = 315 m, lățime carosabil — 8,5 m; trotuare cu lungime — 230 m, lățime — 2,0 m; acostament = 766 mp, nr. cadastral — 63323”, coloana 4 va avea următorul cuprins: „1999”, coloana 5 va avea următorul cuprins: „138.000”, coloana 6 va avea următorul cuprins: „Cartea funciară nr. 63323, HCL nr. 36/1999”.

b.9) la poziția 62, coloana 2 va avea următorul cuprins: „Str. Eremia Grigorescu”, coloana 3 va avea următorul cuprins: „Stradă categoria III asfaltată, cu 2 benzi de circulație, se întinde de la nr. 1—23 și de la nr. 2—6A, în suprafață de 2.389 m.p., din care: suprafață carosabilă S — 1.380 m.p., lungime = 230 m, lățime carosabil — 6,0 m; trotuare cu lungime — 450 m, lățime —

1,5 m; acostament = 249 mp, nr. cadastral — 63337”; coloana 4 va avea următorul cuprins: „1999”, coloana 5 va avea următorul cuprins: „335.000”, coloana 6 va avea următorul cuprins: „Cartea funciară nr. 63337, HCL nr. 36/1999”;

b.10) la poziția 64, coloana 3 va avea următorul cuprins: „Stradă categoria III, balastată, cu 2 benzi de circulație, se întinde de la nr. 1—27 și de la nr. 2—30, cu suprafață de 3.559 m.p., din care: suprafață carosabilă S — 2.309 m.p., lungime = 352 m, lățime carosabil — 6,0 m; trotuare cu lungime — 678 m, lățime — 1,5 m; tronson I cu nr. cadastral — 63309 și tronson II cu nr. cadastral — 63314”, coloana 4 va avea următorul cuprins: „1999”, coloana 5 va avea următorul cuprins: „140.800”, coloana 6 va avea următorul cuprins: „Cartea funciară nr. 63309 și nr. 63314, HCL nr. 36/1999”;

b.11) la poziția 72, coloana 2 va avea următorul cuprins: „Str. Petre Ispirescu”, coloana 3 va avea următorul cuprins: „Stradă categoria III, balastată, cu 2 benzi de circulație, se întinde de la nr. 1—57 și de la nr. 2—22, în suprafață de 9.482 m.p., din care: suprafață carosabilă S — 5.115 m.p., lungime = 930 m, lățime carosabil — 5,5 m; șanț cu lungime = 200 m; acostament = 3.367 mp, nr. cadastral — 63313”, coloana 4 va avea următorul cuprins: „1999”, coloana 5 va avea următorul cuprins: „325.500”, coloana 6 va avea următorul cuprins: „Cartea funciară nr. 63313, HCL nr. 36/1999”;

b.12) la poziția 78, coloana 3 va avea următorul cuprins: „Stradă categoria III, asfaltată, cu 2 benzi de circulație, se întinde de la nr. 1—15 și de la nr. 2—6, cu suprafață de 2.268 m.p., din care: suprafață carosabilă S — 1.020 m.p., lungime = 170 m, lățime carosabil — 6,0 m; trotuare cu lungime — 340 m, lățime — 2,0 m; acostament = 548 mp, nr. cadastral — 63320”, coloana 4 va avea următorul cuprins: „1999”, coloana 5 va avea următorul cuprins: „408.000”, coloana 6 va avea următorul cuprins: „Cartea funciară nr. 63320, HCL nr. 36/1999”;

b.13) la poziția 86, coloana 2 va avea următorul cuprins: „Str. Poet Andrei Mureșanu”, coloana 3 va avea următorul cuprins: „Stradă categoria III, balastată, cu 2 benzi de circulație, se întinde de la nr. 1—15 și de la nr. 2—4, cu suprafață de 1.696 m.p., din care: suprafață carosabilă S — 1.080 m.p., lungime = 180 m, lățime carosabil — 6,0 m; trotuare cu lungime — 360 m, lățime — 1,0 m; acostament = 256 mp, nr. cadastral — 63338”, coloana 4 va avea următorul cuprins: „1999”, coloana 5 va avea următorul cuprins: „54.000”, coloana 6 va avea următorul cuprins: „Cartea funciară nr. 63338, HCL nr. 36/1999”;

b.14) la poziția 88, coloana 2 va avea următorul cuprins: „Str. Constantin Mușat”, coloana 3 va avea următorul cuprins: „Stradă categoria III, asfaltată, cu 2 benzi de circulație, se întinde de la nr. 1—7 și de la nr. 2—8, cu suprafață de 1.415 m.p., din care: suprafață carosabilă S — 960 m.p., lungime = 160 m, lățime carosabil — 6,0 m; trotuare cu lungime — 300 m, lățime — 1,2 m; acostament = 95 mp, nr. cadastral — 63302”, coloana 4 va avea următorul cuprins: „1999”, coloana 5 va avea următorul cuprins: „80.000”, coloana 6 va avea următorul cuprins: „Cartea funciară nr. 63302, HCL nr. 36/1999”;

b.15) la poziția 97, coloana 3 va avea următorul cuprins: „Stradă categoria III, asfaltată, cu 2 benzi de circulație, se întinde de la nr. 1—11 și de la nr. 2—12, în suprafață de 3.176 m.p., din care: suprafață carosabilă S — 1.970 m.p., lungime = 350 m, lățime carosabil — 6,0 m; trotuare cu lungime — 700 m, lățime — 1,5 m; acostament = 6 mp, nr. cadastral — 63310” coloana 4 va avea următorul cuprins: „1999”, coloana 5 va avea următorul cuprins: „420.000”, coloana 6 va avea următorul cuprins: „Cartea funciară nr. 63310, HCL nr. 36/1999”;

b.16) la poziția 103, coloana 3 va avea următorul cuprins: „Stradă categoria IV, balastată, cu 2 benzi de circulație, se întinde de la nr. 1—35 și de la nr. 2—68, în suprafață de 5.616 m.p., din care: suprafață carosabilă S — 3.400 m.p., lungime = 780 m, lățime carosabil — 4,0 m; trotuare cu lungime — 520 m, lățime —

1,2 m; acostament = 1.466 mp, nr. cadastral — 63330”, coloana 4 va avea următorul cuprins: „1999”, coloana 5 va avea următorul cuprins: „468.000”, coloana 6 va avea următorul cuprins: „Cartea funciară nr. 63330, HCL nr. 36/1999”;

b.17) la poziția 105, coloana 3 va avea următorul cuprins: „Stradă categoria III, asfaltată, cu 2 benzi de circulație, se întinde de la nr. 1—15 și de la nr. 2—14 bis, în suprafață de 7.327 m.p., din care: suprafață carosabilă S — 3.982 m.p., lungime = 670 m, lățime carosabil — 6,0 m; trotuare cu lungime — 755 m, lățime — 1,2 m; acostament = 2.115 mp, nr. cadastral — 63331”, coloana 4 va avea următorul cuprins: „1999”, coloana 5 va avea următorul cuprins: „804.000”, coloana 6 va avea următorul cuprins: „Cartea funciară nr. 63331, HCL nr. 36/1999”;

b.18) la poziția 114, coloana 3 va avea următorul cuprins: „Stradă categoria III, asfaltată, cu 2 benzi de circulație, se întinde de la nr. 1—19 și de la nr. 2—8, în suprafață de 3.677 m.p., din care: suprafață carosabilă S — 1.380 m.p., lungime = 230 m, lățime carosabil — 6,0 m; trotuare cu lungime — 670 m, lățime — 2,0 m; acostament = 847 mp, nr. cadastral — 63328”, coloana 4 va avea următorul cuprins: „1999”, coloana 5 va avea următorul cuprins: „276.000”, coloana 6 va avea următorul cuprins: „Cartea funciară nr. 63328, HCL nr. 36/1999”;

b.19) la poziția 122, coloana 3 va avea următorul cuprins: „Stradă categoria III, asfaltată, cu 2 benzi de circulație, se întinde de la nr. 1—21 și de la nr. 2—12, în suprafață de 4.779 m.p., din care: suprafață carosabilă S — 2.920 m.p., lungime = 330 m, lățime carosabil — 6,0 m; trotuare cu lungime — 630 m, lățime — 2,0 m; acostament = 659 mp, nr. cadastral — 63317”, coloana 4 va avea următorul cuprins: „1999”, coloana 5 va avea următorul cuprins: „363.000”, coloana 6 va avea următorul cuprins: „Cartea funciară nr. 63317, HCL nr. 36/1999”;

b.20) la poziția 135, coloana 2 va avea următorul cuprins: „Str. Locotenent Sion”, coloana 3 va avea următorul cuprins: „Stradă categoria IV, balastată, cu 2 benzi de circulație, se întinde de la nr. 1—9 și de la nr. 2—10, în suprafață de 880 m.p., din care: suprafață carosabilă S — 550 m.p., lungime = 100 m, lățime carosabil — 5,5 m; trotuare cu lungime — 180 m, lățime — 1,2 m; acostament = 40 mp, nr. cadastral — 63322”, coloana 4 va avea următorul cuprins: „1999”, coloana 5 va avea următorul cuprins: „110.000”, coloana 6 va avea următorul cuprins: „Cartea funciară nr. 63322, HCL nr. 36/1999”;

b.21) la poziția 139, coloana 3 va avea următorul cuprins: „Stradă categoria III, asfaltată, cu 2 benzi de circulație, se întinde de la nr. 1—2, în suprafață de 1.797 m.p., din care: suprafață carosabilă S — 840 m.p., lungime = 140 m, lățime carosabil — 6,0 m; trotuare cu lungime — 270 m, lățime — 1,8 m; acostament = 437 mp, nr. cadastral — 63315”, coloana 4 va avea următorul cuprins: „1999”, coloana 5 va avea următorul cuprins: „168.000”, coloana 6 va avea următorul cuprins: „Cartea funciară nr. 63315, HCL nr. 36/1999”;

b.22) la poziția 147, coloana 3 va avea următorul cuprins: „Stradă de categoria III, balastată, cu 2 benzi de circulație, se întinde de la nr. 1—19 și nr. 2, în suprafață de 1.594 m.p., din care: suprafață carosabilă S — 880 m.p., lungime = 220 m, lățime carosabil — 4,0 m; trotuare cu lungime — 170 m, lățime — 1,2 m; acostament = 514 mp, tronson I cu nr. cadastral 63311 și tronson II cu nr. cadastral 63312”, coloana 4 va avea următorul cuprins: „1999”, coloana 5 va avea următorul cuprins: „132.000”, coloana 6 va avea următorul cuprins: „Cartea funciară nr. 63311 și nr. 63312, HCL nr. 36/1999”;

b.23) la poziția 150, coloana 3 va avea următorul cuprins: „Stradă categoria III, asfaltată, cu 2 benzi de circulație, se întinde de la nr. 1—5 și de la nr. 2—6, în suprafață de 932 m.p., din care: suprafață carosabilă S — 932 m.p., lungime = 115 m, lățime carosabil — 5,5 m; nr. cadastral — 63332”, coloana 4 va

avea următorul cuprins: „1999”, coloana 5 va avea următorul cuprins: „126.500”, coloana 6 va avea următorul cuprins: „Cartea funciară nr. 63332, HCL nr. 36/1999”;

b.24) la poziția 157, coloana 3 va avea următorul cuprins: „Stradă categoria IV, balastată, cu 2 benzi de circulație, se întinde de la nr. 1—11 și de la nr. 2—8, în suprafață de 2.142 m.p., din care: suprafață carosabilă S — 1.140 m.p., lungime = 280 m, lățime carosabil — 5,5 m; trotuare cu lungime — 260 m, lățime — 1,5 m; acostament = 612 mp, nr. cadastral — 63308”, coloana 4 va avea următorul cuprins: „1999”, coloana 5 va avea următorul cuprins: „168.000”, coloana 6 va avea următorul cuprins: „Cartea funciară nr. 63308, HCL nr. 36/1999”;

b.25) la poziția 159, coloana 3 va avea următorul cuprins: „Stradă categoria III, pavată, cu 2 benzi de circulație, se întinde de la nr. 1—37 și de la nr. 2—32, în suprafață de 4.182 m.p., din care: suprafață carosabilă S — 2.460 m.p., lungime = 410 m, lățime carosabil — 6,0 m; trotuare cu lungime — 800 m, lățime — 1,5 m; acostament = 472 mp, nr. cadastral — 63316”, coloana 4 va avea următorul cuprins: „1999”, coloana 5 va avea următorul cuprins: „328.000”, coloana 6 va avea următorul cuprins: „Cartea funciară nr. 63316, HCL nr. 36/1999”;

b.26) la poziția 161, coloana 3 va avea următorul cuprins: „Stradă categoria III, pavată, reamenajată pietonal, se întinde de la nr. 1—49 și de la nr. 2—74, din care: tronsonul II în suprafață de 1.864 m.p., nr. cadastral — 63329”, coloana 4 va avea următorul cuprins: „1999”, coloana 5 va avea următorul cuprins: „372.800”, coloana 6 va avea următorul cuprins: „Cartea funciară nr. 63329, HCL nr. 36/1999”;

b.27) la poziția 169, coloana 2 va avea următorul cuprins: „Str. Tudor Vladimirescu”, coloana 3 va avea următorul cuprins: „Stradă categoria III, asfaltată, cu 2 benzi de circulație, se întinde de la nr. 1—15 și de la nr. 2—18, în suprafață de 3.623 m.p., din care: suprafață carosabilă S — 1.925 m.p., lungime = 350 m, lățime carosabil — 5,5 m; trotuare cu lungime — 700 m, lățime — 1,5 m; acostament = 548 mp, nr. cadastral — 63325”, coloana 4 va avea următorul cuprins: „1999”, coloana 5 va avea următorul cuprins: „385.000”, coloana 6 va avea următorul cuprins: „Cartea funciară nr. 63325, HCL nr. 36/1999”;

c) la anexa nr. VI, litera B „Parcuri publice, zonele de agrement, spațiile verzi, parcările, locurile de joacă pentru copii, terenuri de sport și baze sportive” se modifică după cum urmează:

c.1) la poziția 3, coloana 2 va avea următorul cuprins: „Piațeta Costache Negri” — coloana 3 va avea următorul cuprins: „Piațetă cu pavaj din plăci ceramice și mozaicate, ronduri îmbordurate pentru flori, lămpi de iluminat (în mijlocul piațetei este amplasat bustul unionistului Costache Negri cu placă memorială, lucrare aparținând Patrimoniului Național), amenajată pe terenul în suprafață de 6.055 m.p., situată în fața Palatului administrativ, nr. cadastral — 63303”, coloana 5 va avea următorul cuprins: „1.636.185”, coloana 6 va avea următorul cuprins: „Cartea funciară nr. 63303, HCL nr. 36/1999”;

c.2) la poziția 5, coloana 3 va avea următorul cuprins: „Parc cu alei, ronduri cu flori, loc de joacă pentru copii amenajat pe terenul în suprafață de 4.203 m.p., situat la intersecția Str. Victoriei cu str. General Eremia Grigorescu și str. Alexandru cel Bun, nr. cadastral — 60073”, coloana 4 va avea următorul cuprins: „1949, reamenajat în 2016”, coloana 5 va avea următorul cuprins: „764.946”, coloana 6 va avea următorul cuprins: „Cartea funciară nr. 60073, HCL nr. 36/1999”;

c.3) la poziția 9, coloana 3 va avea următorul cuprins: „Parc amenajat cu alei, îmbordurate, spații verzi, locuri de joacă pentru copii, piste de role, situat pe terenul în suprafață de 132.180 m.p., din Str. Semicercului, nr. cadastral — 62702”, coloana 4 va avea următorul cuprins: „1908, reamenajat în anul 2011”, coloana 5 va avea următorul cuprins: „15.035.475”, coloana 6 va avea următorul cuprins: „Cartea funciară nr. 62702, HCL nr. 36/1999”;

c.4) la poziția 11, coloana 2 va avea următorul cuprins: „Centrul de izvoare minerale din Parcul Măgura”, coloana 3 va avea următorul cuprins: „7 izvoare minerale, în suprafață de 349 m.p., nr. cadastral 62702 — C3”, coloana 4 va avea următorul cuprins: „1910, reamenajat în anul 2011”, coloana 5 va avea următorul cuprins: „704.857”, coloana 6 va avea următorul cuprins: „Cartea funciară nr. 62702, HCL nr. 36/1999”.

c.5) la poziția 12, coloana 3 va avea următorul cuprins: „Stadion cu teren de fotbal, piste atletism, poligon P.S.I. și C1 — tribune Stadion Măgura, în suprafață de 334 m.p., nr. cadastral 63106 — C1”, coloana 5 va avea următorul cuprins: „85.609”, coloana 6 va avea următorul cuprins: „Cartea funciară nr. 63106, HCL nr. 36/1999”;

c.6) la poziția 13, coloana 2 va avea următorul cuprins: „Teren amplasament Stadionul „Măgura”, coloana 3 va avea următorul cuprins: „Teren aferent Stadionului Măgura, situat lângă Parcul Măgura și râul Trotuș, în suprafață de 39.720 m.p., nr. cadastral — 63106”, coloana 5 va avea următorul cuprins: „1.807.260”, coloana 6 va avea următorul cuprins: „Cartea funciară nr. 63106, HCL nr. 36/1999”;

c.7) la poziția 14, coloana 3 va avea următorul cuprins: „Construcție P, din cărămidă și țiglă, în suprafață de 220 mp, nr. cadastral 63106-C2”, coloana 5 va avea următorul cuprins: „73.200”, coloana 6 va avea următorul cuprins: „Cartea funciară nr. 63106, HCL nr. 36/1999”;

c.8) la poziția 15, coloana 3 va avea următorul cuprins: „Construcție P din cărămidă și țiglă, în suprafață de 167 m.p., nr. cadastral 63106-C3”, coloana 5 va avea următorul cuprins: „56.000”, coloana 6 va avea următorul cuprins: „Cartea funciară nr. 63106, HCL nr. 36/1999”;

c.9) la poziția 16, coloana 2 va avea următorul cuprins: „Parcul Casa de Cultură”, coloana 3 va avea următorul cuprins: „Parc cu alei, ronduri cu flori, bănci și loc de joacă pentru copii, în suprafață de 5.009 m.p., nr. cadastral 60072”, coloana 4 va avea următorul cuprins: „1970, reamenajat în anul 2016”, coloana 5 va avea următorul cuprins: „911.638”, coloana 6 va avea următorul cuprins: „Cartea funciară nr. 60072, HCL nr. 36/1999”;

d) la anexa nr. VII, litera A „Terenurile și clădirile în care își desfășoară activitatea consiliul local și primăria” se modifică după cum urmează:

d.1) la poziția 1, coloana 3 va avea următorul cuprins: „Construcție P + 1 din piatră și cărămidă, în suprafață de 533 m.p., cu nr. cadastral 63344-C1”, coloana 5 va avea următorul cuprins: „955.963”, coloana 6 va avea următorul cuprins: „Cartea funciară nr. 63344, HCL nr. 36/1999”;

d.2) la poziția 2, coloana 3 va avea următorul cuprins: „Construcție din cărămidă și lemn, acoperită cu lindab și tablă, în suprafață de 263 m.p., cu nr. cadastral 63344-C5”, coloana 5 va avea următorul cuprins: „45.000”, coloana 6 va avea următorul cuprins: „Cartea funciară nr. 63344, HCL nr. 36/1999”;

d.3) la poziția 3, coloana 3 va avea următorul cuprins: „C2 — centrala termică din cărămidă și lemn, acoperită cu tablă, în suprafață de 75 m.p., cu nr. cadastral 63344-C2 și C3 — garaj din cărămidă și lemn, acoperit cu tablă, în suprafață de 50 m.p. cu nr. cadastral 63344-C3”, coloana 5 va avea următorul cuprins: „50.000”, coloana 6 va avea următorul cuprins: „Cartea funciară nr. 63344, HCL nr. 36/1999”;

d.4) la poziția 7, coloana 2 va avea următorul cuprins: „Clădire garaj — remiză PSI”, coloana 3 va avea următorul cuprins: „Construcție din cărămidă, acoperită cu tablă, situată în strada Gh. Asachi”, cu suprafața construită 49 m.p., cu nr. cadastral 63363-C1”, coloana 5 va avea următorul cuprins: „24.350”, coloana 6 va avea următorul cuprins: „Cartea funciară nr. 63363, HCL nr. 36/1999”;

d.5) la poziția 8, coloana 2 va avea următorul cuprins: „Teren aferent remiză pompieri”, coloana 3 va avea următorul cuprins: „Teren curți-construcții, situat în strada Gh. Asachi, în suprafață de 175 m.p., cu nr. cadastral 63363”, coloana 5 va avea următorul cuprins: „35.831”, coloana 6 va avea următorul cuprins: „Cartea funciară nr. 63363”, HCL nr. 36/1999”;

e) la anexa nr. VII, litera B. „Clădiri și terenuri ale unităților din învățământ preuniversitar” se modifică după cum urmează:

e.1) la poziția 1, coloana 2 va avea următorul cuprins: „Colegiul Național «Costache Negri»”, coloana 3 va avea următorul cuprins: „Construcție din cărămidă cu P + 2 situată în strada Costache Negri nr. 39, în suprafață de 778 mp, cu număr cadastral 62355-C1”, coloana 5 va avea următorul cuprins: „2.222.271”, coloana 6 va avea următorul cuprins: „Cartea funciară nr. 62355, HCL nr. 36/1999”;

e.2) la poziția 2, coloana 2 va avea următorul cuprins: „Anexă Colegiul Național «Costache Negri»”, coloana 3 va avea următorul cuprins: „Construcție din cărămidă cu parter, fosta Școală de fete nr. 2, situată lângă Colegiul Național «Costache Negri», în suprafață de 485 mp cu număr cadastral 62355-C2”, coloana 5 va avea următorul cuprins: „490.402”, coloana 6 va avea următorul cuprins: „Cartea funciară nr. 62355, HCL nr. 36/1999”;

e.3) la poziția 3, coloana 2 va avea următorul cuprins: „Teren aferent Colegiului Național «Costache Negri»”, coloana 3 va avea următorul cuprins: „Teren curți-construcții, în suprafață de 5.603 m.p., cu nr. cadastral 62355”, coloana 5 va avea următorul cuprins: „254.953”, coloana 6 va avea următorul cuprins: „Cartea funciară nr. 62355, HCL nr. 36/1999”.

e.4) la poziția 4, coloana 2 va avea următorul cuprins: „Clădire fost internat de fete — Costache Negri”, coloana 3 va avea următorul cuprins: „Construcție S+P din cărămidă, acoperită cu tablă, fost internat de fete al liceului, situată în Bd. Republicii nr. 19, în suprafață de 425 m.p., nr. cadastral 63358-C1”, coloana 5 va avea următorul cuprins: „125.000”, coloana 6 va avea următorul cuprins: „Cartea funciară nr. 63358, HCL nr. 36/1999”;

e.5) la poziția 5, coloana 2 va avea următorul cuprins: „Clădire fostă sală de mese a internatului de fete — Costache Negri”, coloana 3 va avea următorul cuprins: „Construcție S + P, din cărămidă, acoperită cu tablă, suprafață de 207 m.p., nr. cadastral 63358-C2”, coloana 5 va avea următorul cuprins: „5.800”, coloana 6 va avea următorul cuprins: „Cartea funciară nr. 63358, HCL nr. 36/1999”;

e.6) la poziția 6, coloana 2 va avea următorul cuprins: „Teren aferent fostului internat de fete — Costache Negri”, coloana 3 va avea următorul cuprins: „Teren curți-construcții, situat în Str. Republicii nr. 19, în suprafață de 1.477 m.p., cu nr. cadastral 63358”, coloana 5 va avea următorul cuprins: „302.416”, coloana 6 va avea următorul cuprins: „Cartea funciară nr. 63358”, HCL nr. 36/1999”;

e.7) la poziția 7, coloana 2 va avea următorul cuprins: „Anexa Colegiul Național «Costache Negri» Clădire (fostă Școală Profesională)”, coloana 3 va avea următorul cuprins: „Construcție P + 2, din beton și cărămidă, în suprafață de 317 m.p., cu nr. cadastral 60263-C1”, coloana 5 va avea următorul cuprins: „257.447”, coloana 6 va avea următorul cuprins: „Cartea funciară nr. 60263, HCL nr. 36/1999”;

e.8) la poziția 9, coloana 2 va avea următorul cuprins: „Teren aferent Anexei Colegiului Național «Costache Negri» (fostă Școală Profesională)”, coloana 3 va avea următorul cuprins: „Teren curți-construcții situat în str. Costache Negri nr. 37, în suprafață de 908 m.p., cu nr. cadastral 60263”, coloana 5 va avea următorul cuprins: „41.314”, coloana 6 va avea următorul cuprins: „Cartea funciară nr. 60263, HCL nr. 36/1999”;

e.9) la poziția 10, coloana 2 va avea următorul cuprins: „Clădire Școală nr. 1”, coloana 3 va avea următorul cuprins:

„C1 — construcție P + 1, P, P + 2 din beton + cărămidă, în suprafață de 1.086 m.p. cu nr. cadastral — 62398-C1 și C2 — magazie P din cărămidă, în suprafață de 111 m.p. cu nr. cadastral 62398-C2”, coloana 5 va avea următorul cuprins: „2.060.880”, coloana 6 va avea următorul cuprins: „Cartea funciară nr. 62398, HCL nr. 36/1999”;

e.10) la poziția 13, coloana 2 va avea următorul cuprins: „Teren aferent Școlii nr. 1”, coloana 3 va avea următorul cuprins: „Teren curți-construcții, situat în str. N. Arbănaș nr. 4—6, în suprafață de 8.980 m.p. cu nr. cadastral 62398”, coloana 5 va avea următorul cuprins: „407.225”, coloana 6 va avea următorul cuprins: „Cartea funciară nr. 62398, HCL nr. 36/1999”;

e.11) la poziția 14, coloana 2 va avea următorul cuprins: „Clubul elevilor”, coloana 3 va avea următorul cuprins: „Construcție P + 1, din cărămidă acoperită cu țiglă, în suprafață de 636 m.p., cu nr. cadastral 63342-C1”, coloana 5 va avea următorul cuprins: „378.000”, coloana 6 va avea următorul cuprins: „Cartea funciară nr. 63342, HCL nr. 36/1999”;

e.12) la poziția 15, coloana 2 va avea următorul cuprins: „Teren aferent Clubului elevilor”, coloana 3 va avea următorul cuprins: „Teren curți-construcții, situat în Str. Trandafirilor, nr. 6, în suprafață de 1.415 m.p., cu nr. cadastral 63342”, coloana 5 va avea următorul cuprins: „289.721”, coloana 6 va avea următorul cuprins: „Cartea funciară nr. 63342, HCL nr. 36/1999”;

e.13) la poziția 16, coloana 3 va avea următorul cuprins: „C1 — construcție P + 1, din cărămidă acoperită cu tablă, în suprafață de 605 m.p., cu nr. cadastral — 63345-C1, C2 — construcție P + 1, din cărămidă acoperită cu tablă, în suprafață de 175 m.p., cu nr. cadastral 63345-C2, și C3 — magazie din cărămidă acoperită cu tablă, în suprafață de 75 m.p., cu nr. cadastral 63345-C3”, coloana 5 va avea următorul cuprins: „1.443.291”, coloana 6 va avea următorul cuprins: „Cartea funciară nr. 63345, HCL nr. 36/1999”;

e.14) la poziția 19, coloana 2 va avea următorul cuprins: „Teren aferent Școlii nr. 2”, coloana 3 va avea următorul cuprins: „Teren curți-construcții, situat în str. Oituz nr. 13, în suprafață de 4.415 m.p. cu nr. cadastral 63345”, coloana 5 va avea următorul cuprins: „200.883”, coloana 6 va avea următorul cuprins: „Cartea funciară nr. 63345”, HCL nr. 36/1999”;

f) la anexa nr. VII, litera D „Clădiri și terenuri aparținând unităților de cultură” se modifică după cum urmează:

f.1) la poziția 1, coloana 3 va avea următorul cuprins: „Construcție P + 1, în suprafață de 554 m.p. și nr. cadastral 60774-C1”, coloana 5 va avea următorul cuprins: „585.000”, coloana 6 va avea următorul cuprins: „Cartea funciară nr. 60774, HCL nr. 36/1999”;

f.2) la poziția 2, coloana 2 va avea următorul cuprins: „Teren aferent Casei de cultură”, coloana 3 va avea următorul cuprins: „Teren curți-construcții, situat în Str. Trandafirilor nr. 2, în suprafață de 1.200 m.p., cu nr. cadastral 60774”, coloana 5 va avea următorul cuprins: „245.700”, coloana 6 va avea următorul cuprins: „Cartea funciară nr. 60774”, HCL nr. 36/1999”;

g) anexa nr. VIII „Terenuri și construcții declarate monumente istorice” se modifică după cum urmează:

g.1) la poziția 1, coloana 3 va avea următorul cuprins: „Construcție P + 1 din piatră cioplită, situată pe dealul Măgura în vecinătatea Mănăstirii Măgura ce adăpostește o secție a muzeului local de istorie, în suprafață de 97 mp, cu nr. cadastral 63214-C1 și construcție P (Cabană ghid), din lemn, în suprafață de 33 mp, cu nr. cadastral 63214-C2”, coloana 6 va avea următorul cuprins: „Cartea funciară nr. 63214, HCL nr. 36/1999”;

g.2) la poziția 2, coloana 2 va avea următorul cuprins: „Teren aferent Monumentului eroilor români de pe Dealul Măgura (1916—1918)”, coloana 3 va avea următorul cuprins: „Teren curți-construcții, situat pe Dealul Măgura, în suprafață de 450 m.p., cu nr. cadastral 63214”, coloana 5 va avea următorul

cuprins: „10.237”, coloana 6 va avea următorul cuprins: „Cartea funciară nr. 63214, HCL nr. 36/1999”;

g.3) la poziția 3, coloana 3 va avea următorul cuprins: „Construcție din piatră, beton și mozaic, formată din obelisc, plăci memoriale ale ostașilor sovietici și împrejmuire cu zid din piatră, în suprafață de 13 m.p., cu nr. cadastral 63215-C1”, coloana 5 va avea următorul cuprins: „130.000”, coloana 6 va avea următorul cuprins: „Cartea funciară nr. 63215, HCL nr. 36/1999”;

g.4) la poziția 4, coloana 2 va avea următorul cuprins: „Teren aferent Monumentului eroilor sovietici (1940—1945)”, coloana 3 va avea următorul cuprins: „Teren curți-construcții, situat în Str. Republicii nr. 12, în suprafață de 1.024 m.p., cu nr. cadastral 63215”, coloana 5 va avea următorul cuprins: „209.664”, coloana 6 va avea următorul cuprins: „Cartea funciară nr. 63215, HCL nr. 36/1999”;

g.5) la poziția 7, coloana 3 va avea următorul cuprins: „Construcție din piatră formată din postament, obelisc, vultur, placă memorială, împrejmuțată cu gard viu, în suprafață de 6 mp, cu nr. cadastral 63211-C1”, coloana 5 va avea următorul cuprins: „140.000”, coloana 6 va avea următorul cuprins: „Cartea funciară nr. 63211, HCL nr. 36/1999”;

g.6) la poziția 8, coloana 2 va avea următorul cuprins: „Teren aferent Monumentului eroilor români (1877) din Războiul de Independență”, coloana 3 va avea următorul cuprins: „Teren curți-construcții, situat în str. Răducanu nr. 1, în suprafață de 750 m.p., cu nr. cadastral 63211”, coloana 5 va avea următorul cuprins: „34.125”, coloana 6 va avea următorul cuprins: „Cartea funciară nr. 63211, HCL nr. 36/1999”;

g.7) la poziția 11, coloana 3 va avea următorul cuprins: „Construcție din piatră cioplită formată din obelisc și placă memorială, cruci din piatră, osuar și zid de incintă din piatră, în suprafață de 11 mp, cu nr. cadastral 63212-C1”, coloana 5 va

avea următorul cuprins: „210.000”, coloana 6 va avea următorul cuprins: „Cartea funciară nr. 63212, HCL nr. 36/1999”;

g.8) la poziția 12, coloana 2 va avea următorul cuprins: „Teren aferent Monumentului eroilor români (1916—1918) Osuarul de la Poieni, Cireșoia”, coloana 3 va avea următorul cuprins: „Teren curți-construcții, situat în str. Poieni nr. 3, în suprafață de 685 m.p., cu nr. cadastral 63212”, coloana 5 va avea următorul cuprins: „15.584”, coloana 6 va avea următorul cuprins: „Cartea funciară nr. 63212, HCL nr. 36/1999”;

h) se completează inventarul bunurilor aparținând domeniului public al orașului Târgu Ocna după cum urmează:

h.1) la anexa nr. VI, litera B „Parcuri publice, zonele de agrement, spațiile verzi, parcările, locurile de joacă pentru copii, terenurile de sport și baze sportive”, după poziția nr. 42 se introduc două noi poziții, pozițiile nr. 43 și 44, potrivit anexei nr. 1 care face parte integrantă din prezenta hotărâre;

h.2) la anexa nr. VIII „Terenuri și construcții declarate monumente istorice”, după poziția nr. 14 se introduc două noi poziții, pozițiile nr. 15 și 16, potrivit anexei nr. 2 care face parte integrantă din prezenta hotărâre;

i) se abrogă din inventarul bunurilor aparținând domeniului public al orașului Târgu Ocna următoarele poziții:

i.1) din anexa nr. I, litera A „Drumuri vicinale cu trotuarele aferente, poduri și podețe”, poziția 11;

i.2) din anexa nr. I, litera B „Străzile cu trotuarele, podurile și podețele aferente”, pozițiile: 6, 10, 53, 60, 63, 65, 73, 79, 89, 104, 115, 123, 136, 140, 158, 160, 162 și 170;

i.3) din anexa nr. VI, litera B „Parcuri publice, zonele de agrement, spațiile verzi, parcările, locurile de joacă pentru copii, terenuri de sport și baze sportive”, pozițiile: 4, 8 și 10;

i.4) din anexa nr. VII, litera A „Terenurile și clădirile în care își desfășoară activitatea consiliul local și primăria”, poziția 9;

i.5) din anexa nr. VII, litera B „Clădiri și terenuri din învățământ preuniversitar”, pozițiile: 11, 12, 17 și 18.

PRIM-MINISTRU
MIHAI TUDOSE

Contrasemnează:

Viceprim-ministru, ministrul dezvoltării regionale,
administrației publice și fondurilor europene,
Paul Stănescu

București, 29 noiembrie 2017.
Nr. 848.

ANEXA Nr. 1

Completări la inventarul bunurilor care aparțin domeniului public al orașului Târgu Ocna, județul Bacău

Nr. crt.	Cod de clasificare	Denumirea imobilului	Elemente de identificare	Anul dobândirii sau al dării în folosință	Valoare de inventar (lei)	Situația juridică actuală/Denumire act proprietate sau alte acte doveditoare
0	1	2	3	4	5	6
ANEXA NR. VI						
I. SISTEMELE DE INFRASTRUCTURĂ PRIVIND ADMINISTRAREA DOMENIULUI PUBLIC CU TERENURILE AFERENTE						
B. PARCURI PUBLICE, ZONELE DE AGREMENT, SPAȚIILE VERZI, PARCĂRILE, LOCURILE DE JOACĂ PENTRU COPII, TERENURILE DE SPORT ȘI BAZE SPORTIVE						
43	1.6.4.	Centrul Național de Informare și Promovare Turistică	Construcție în suprafață de 417 m.p., cu nr. cadastral 62702-C1	2009	996.306,44	Cartea funciară nr. 62702, HCL nr. 39/2017
44	1.6.4.	Centrul balnear Parc Măgura, Târgu Ocna	Construcție în suprafață de 3.164 m.p., cu nr. cadastral 62702-C2	2009	6.884.774,21	Cartea funciară nr. 62702, HCL nr. 39/2017

Completări la inventarul bunurilor care aparțin domeniului public al orașului Târgu Ocna, județul Bacău

Nr. crt.	Cod de clasificare	Denumirea imobilului	Elemente de identificare	Anul dobândirii sau al dării în folosință	Valoare de inventar (lei)	Situația juridică actuală/Denumire act proprietate sau alte acte doveditoare
0	1	2	3	4	5	6
ANEXA NR. VIII TERENURI ȘI CONSTRUCȚII DECLARATE MONUMENTE ISTORICE						
15	1.6.4.	Casa Borisof	Construcție administrativă și social-culturală, cu suprafața construită de 379 mp — nr. cadastral 61874-C1 și construcție anexă, cu suprafața construită de 80 mp — nr. cadastral 61874-C2, situată în orașul Târgu Ocna, strada 9 Mai nr. 5, clasificată în grupa B, cod BC-II-m-B-20910, conform Ordinului nr. 2.035/26.01.2006	2014	65.000	Cartea funciară nr. 61874, HCL nr. 39/2017
16	—	Teren aferent imobilului Casa Borisof	Imobil teren în suprafață de 1.137 mp, cu nr. cadastral 61874	2014	54.992,2	Cartea funciară nr. 61874, HCL nr. 39/2017

GUVERNUL ROMÂNIEI**HOTĂRÂRE****privind aprobarea circumstanțelor și procedura specifică aferente etapei 1 a programului esențial de înzestrare „Transportor blindat pentru trupe 8x8”**

În temeiul art. 108 din Constituția României, republicată, și al art. 20 alin. (3) din Ordonanța de urgență a Guvernului nr. 114/2011 privind atribuirea anumitor contracte de achiziții publice în domeniile apărării și securității, aprobată cu modificări și completări prin Legea nr. 195/2012,

Guvernul României adoptă prezenta hotărâre.

Art. 1. — Se aprobă circumstanțele și procedura specifică aferente etapei 1 a programului esențial de înzestrare „Transportor blindat pentru trupe 8x8”, prevăzute în anexa nr. 1, în vederea atribuirii unui acord-cadru de furnizare a 227 de transportoare blindate pentru trupe 8x8 și derivate pe platforma PIRANHA 5 și a suportului logistic inițial către General Dynamics European Land Systems — Mowag GmbH, în considerarea calității de parte în acordul de cooperare cu Compania Națională ROMARM — S.A. — Filiala Uzina Mecanică București — S.A., a Hotărârii Consiliului de Supraveghere a Cerințelor nr. 313 din 18.10.2017, a hotărârilor Consiliului Suprem de Apărare a Țării

nr. S-147/2007, nr. 174/2016 și nr. 113/2017, precum și a aprobării Parlamentului României nr. XXV/351 și nr. 4c-12/1119 din 6.11.2017.

Art. 2. — Fondurile necesare realizării programului esențial de înzestrare „Transportor blindat pentru trupe 8x8” se asigură, în condițiile legii, în limita creditelor de angajament și bugetare aprobate cu această destinație prin legile bugetare anuale pentru Ministerul Apărării Naționale, iar graficul de derulare estimat este prevăzut în anexa nr. 2.

Art. 3. — Anexele nr. 1 și 2 fac parte integrantă din prezenta hotărâre.

PRIM-MINISTRU
MIHAI TUDOSE

Contrasemnează:
Ministrul apărării naționale,
Mihai-Viorel Fifer
Ministrul finanțelor publice,
Ionuț Mișa
p. Ministrul economiei,
Petre Iulian Nicolescu,
secretar de stat

**CIRCUMSTANȚELE ȘI PROCEDURA SPECIFICĂ
aferește etapei 1 a programului esențial de înzestrare „Transportor blindat pentru trupe 8x8”**

A. Circumstanțele realizării programului esențial de înzestrare „Transportor blindat pentru trupe 8x8”

1. Pentru Armata României este fundamental să fie consolidată și creată o capacitate de producție pentru apărare de interes strategic pentru securitatea națională privind fabricarea transportoarelor blindate, pentru satisfacerea cerințelor de securitate a aprovizionării ale forțelor armate române.

2. În temeiul prevederilor art. 2 lit. b), f) și g) și ale art. 5 lit. b) din Legea nr. 232/2016 privind industria națională de apărare, precum și pentru modificarea și completarea unor acte normative, cu modificările ulterioare, interesul esențial de securitate pentru statul român îl constituie realizarea unei capacități de producție pentru apărare de interes strategic pentru securitatea națională, care să constituie un centru de producție și mentenanță pe întreg ciclul de viață al transportoarelor, astfel încât cel puțin următoarele subsisteme esențiale militare din componența transportoarelor să fie fabricate în România: sistemul de protecție balistică și antimină (carcasă blindată), sistemul de armament, sistemul de comunicații și informatică, aparatura de ochire și observare și sistemele de senzori.

3. Consiliul de Supraveghere a Cerințelor, organul deliberativ prin care se realizează managementul activităților din cadrul sistemului de emiteră a cerințelor la nivelul Ministerului Apărării Naționale, a hotărât achiziția/înzestrarea forțelor terestre ale Armatei României cu 227 de transportoare 8x8 și derivate pe platforma PIRANHA 5, cu suportul logistic inițial aferent, prin Documentul cu Cerințele Operaționale actualizat pentru „Transportor blindat pentru trupe” nr. RpS 1.183 din 18.10.2017, aprobat prin Hotărârea Consiliului de Supraveghere a Cerințelor nr. 313 din 18.10.2017. Potrivit acestui document s-a avut în vedere ca prin această achiziție să se realizeze operaționalizarea completă a Brigăzii Multinaționale de Sud-Est, precum și îndeplinirea cerințelor de interoperabilitate cu cele 31 TBT PIRanha IIIC, intrate în înzestrarea acestei structuri în perioada 2008—2015.

4. Din prisma atribuțiilor avute cu privire la industria de apărare și având în vedere discuțiile purtate de reprezentanții Ministerului Economiei și ai Ministerului Apărării Naționale cu reprezentanții General Dynamics European Land Systems — Mowag GmbH, operatorul economic producător al transportorului 8x8 PIRANHA 5, Ministerul Economiei susține Programul esențial de înzestrare „Transportor blindat pentru trupe 8x8”, prin achiziția a 227 de transportoare 8x8 și derivate pe platforma PIRANHA 5 și a suportului logistic inițial.

5. Prin Hotărârea Consiliului Suprem de Apărare a Țării nr. S-147/2007, modificată prin hotărârile nr. 174/2016 și nr. 113/2017, s-a aprobat achiziția a 227 de transportoare 8x8 și derivate pe platforma PIRANHA 5 și a suportului logistic inițial, dintre care 197 să fie integrate în România. Un prim contract subsecvent la acordul-cadru ce se încheie între Ministerul Apărării Naționale și General Dynamics European Land Systems — Mowag GmbH vizează achiziția a 94 de transportoare 8x8 și derivate pe platforma PIRANHA 5, dintre care 36 de bucăți să fie furnizate în regim de urgență, în maximum 12 luni de la data semnării primului contract subsecvent.

6. Prin aplicarea Ordonanței de urgență a Guvernului nr. 189/2002 privind operațiunile compensatorii referitoare la contractele de achiziții pentru nevoi de apărare, ordine publică și siguranță națională, aprobată cu modificări și completări prin Legea nr. 354/2003, cu modificările și completările ulterioare, prin intermediul operatorului economic menționat se

dezvoltă/consolidează pe teritoriul național o capacitate de producție pentru apărare de interes strategic pentru securitatea națională, în care să se producă vehiculele aferente programului esențial de înzestrare „Transportor blindat pentru trupe 8x8”, în vederea furnizării și intrării acestora în înzestrarea forțelor armate române. Ulterior, această capacitate de pe teritoriul național va trebui să fie în măsură să execute lucrările de mentenanță a produselor pe durata de viață a acestora, dar și lucrări de mentenanță pentru produse similare din dotarea forțelor armate române, asigurându-se o creștere considerabilă a securității aprovizionării pe timp de pace, în situații de criză și la război.

7. De asemenea se va constitui o capacitate pentru apărare în industrie, astfel cum este aceasta definită la art. 18 și art. 19 lit. a) din Legea nr. 477/2003 privind pregătirea economiei naționale și a teritoriului pentru apărare, republicată, avându-se în vedere, cumulativ, cel puțin următoarele: transferul de tehnologie pentru integrarea transportoarelor, precum și includerea acestei tehnologii în inventarul de capacități tehnologice la mobilizare; crearea/consolidarea/dezvoltarea unui centru de mentenanță în România, cu responsabilități în realizarea mentenanței pe ciclul de viață al transportoarelor, avându-se astfel în vedere concentrarea, eficientizarea și consolidarea pe teritoriul național a unei capacități credibile, flexibile și eficiente, pentru a reacționa la provocările actuale și viitoare ale mediului de securitate.

8. O asemenea capacitate de producție și/sau servicii pentru apărare de interes strategic este vitală pentru susținerea pe termen lung a capacității de apărare a statului, iar absența sau pierderea acesteia ar aduce prejudicii semnificative capacității acționale a forțelor sistemului național de apărare și posibilităților de susținere logistică a structurilor Armatei României.

9. Satisfacerea interesului esențial de securitate de mai sus se poate realiza numai prin atribuirea, potrivit procedurii specifice prevăzute la lit. B, a acordului-cadru de furnizare. Această măsură este necesară și proporțională pentru atingerea obiectivelor de apărare și satisfacerii interesului esențial de securitate, astfel cum este prevăzut în art. 346 TFUE, întrucât permite continuarea activităților de producție/mentenanță esențiale în domeniul militar și nu depășește ceea ce este strict necesar acestui scop.

10. Aplicarea uneia dintre procedurile prevăzute de Ordonanța de urgență a Guvernului nr. 114/2011 privind atribuirea anumitor contracte de achiziții publice în domeniile apărării și securității, aprobată cu modificări și completări prin Legea nr. 195/2012, care transpune în legislația națională dispozițiile comunitare specifice materiei achizițiilor publice în domeniul apărării și securității, duce la neprotejarea și afectarea interesului esențial de securitate în cauză.

11. În ceea ce privește stabilirea eventualului impact asupra concurenței pe piața internă a produselor nemilitare, plecând de la faptul că achiziția prevăzută de programul esențial de înzestrare „Transportor blindat pentru trupe 8x8” are ca obiect produse strategice și servicii legate de acestea și luând în considerare că interesul esențial de securitate menționat privește exclusiv aspecte militare, nu se poate identifica un asemenea impact.

B. Procedura specifică aferentă programului esențial de înzestrare „Transportor blindat pentru trupe 8x8”

I. Organizarea procedurii specifice

1. Procedura de atribuire se inițiază în condițiile prevăzute de art. 51 alin. (2) din Ordonanța de urgență a Guvernului nr. 114/2011, aprobată cu modificări și completări prin Legea nr. 195/2012.

2. Procedura de atribuire va avea două etape, respectiv:

- a) etapa de calificare;
- b) etapa de negociere și evaluare a ofertei depuse.

3. Limba de derulare a procedurii este limba română. Se admit părți ale propunerii tehnice redactate în limba engleză, cum ar fi fișe și prospecte.

4. La procedură va fi invitat să participe General Dynamics European Land Systems — Mowag GmbH.

5. Autoritatea contractantă are dreptul de a anula procedura specifică, fără obligația de a suporta daune, în următoarele cazuri:

- a) operatorul economic nu îndeplinește cerințele de calificare;
- b) documentele prezentate de operatorul economic conțin date false sau dacă operatorul economic nu prezintă informațiile solicitate de către autoritatea contractantă;
- c) operatorul economic nu depune o ofertă în termenul stabilit;
- d) operatorul economic se retrage pe parcursul negocierilor;
- e) oferta depusă de operatorul economic este declarată neconformă;
- f) prețul total oferit este mai mare decât valoarea estimată și nu se identifică fondurile necesare;
- g) neacceptarea clauzelor obligatorii din acordul-cadru/contractul subsecvent, inclusiv cele asumate prin angajamente.

6. Perioada de derulare a procedurii specifice nu poate depăși, în principiu, 60 de zile de la transmiterea invitației de participare operatorului economic.

7. Autoritatea contractantă are obligația, în principiu, de a lua decizia privind atribuirea acordului-cadru în cel mult 90 de zile de la data depunerii ofertei finale.

II. Derularea procedurii specifice

II.1. Etapa de calificare

1. Inițierea procedurii specifice se face prin transmiterea unei invitații de participare către General Dynamics European Land Systems — Mowag GmbH.

2. Invitația de participare va conține, cel puțin, următoarele informații:

- a) datele de identificare ale autorității contractante;
- b) criteriile de calificare în vederea participării la etapa de negociere;
- c) data-limită, ora și locul depunerii ofertei;
- d) caietul de sarcini;
- e) modelul de acord-cadru și contract subsecvent (cu menționarea clauzelor nenegociabile);
- f) modalitatea de realizare a negocierilor;
- g) limba în care trebuie redactate documentele și în care se desfășoară procedura specifică;
- h) criteriul de atribuire a acordului-cadru;
- i) termenul de răspuns la solicitările de clarificări, care va fi de cel mult 5 zile lucrătoare de la primirea acestora.

3. General Dynamics European Land Systems — Mowag GmbH va prezenta oferta, compusă din documentele de calificare și propunerea tehnică însoțită de propunerea financiară, ce va constitui punct de plecare în derularea negocierilor.

4. Pe parcursul evaluării îndeplinirii criteriilor de calificare, comisia de evaluare are dreptul de a solicita precizări în legătură cu documentele depuse, precum și depunerea unor documente suplimentare pentru verificarea informațiilor prezentate de operatorul economic în documentele respective.

5. Criteriile de calificare se referă la:

5.1. situația personală a operatorului economic:

— în ultimii 5 ani nu a fost condamnat prin hotărâre definitivă a unei instanțe judecătorești pentru unul sau mai multe dintre motivele următoare: participare la activități ale unei organizații criminale, corupție, fraudă, pentru infracțiuni teroriste sau infracțiuni legate de activitățile teroriste ori instigare, complicitate sau tentativa de a comite aceste acțiuni, spălare de bani și/sau

finanțarea terorismului; nu este intrat în faliment ca urmare a hotărârii pronunțate de judecătorul-sindic; nu a fost condamnat în ultimii 3 ani, prin hotărâre definitivă a unei instanțe judecătorești, pentru o faptă care a adus atingere eticii profesionale sau pentru comiterea unei greșeli în materie profesională; în ultimii 2 ani și-a îndeplinit corespunzător obligațiile contractuale, îndeosebi pe cele referitoare la securitatea informației și securitatea aprovizionării; să fi îndeplinit obligațiile de plată a impozitelor, taxelor și contribuțiilor de asigurări sociale către bugetele componente ale bugetului general consolidat, în conformitate cu prevederile legale în vigoare în România sau în țara în care este stabilit.

Îndeplinirea criteriului de calificare se justifică printr-o declarație pe propria răspundere, însoțită de documente/înscrișuri probante.

5.2. satisfacerea și protejarea interesului esențial de securitate de către operatorul economic:

— angajamentul ferm, încheiat în formă autentică, privind integrarea și producerea în România a 197 de transportoare 8x8 și derivate pe platforma PIRANHA 5, precum și fabricarea în România a următoarelor subsisteme: sistemul de protecție balistică și antimină (carcasă blindată), sistemul de armament, sistemul de comunicații și informatică, aparatura de ochire și observare și sistemele de senzori.

5.3. îndeplinirea de către operatorul economic a obligațiilor de securitate a aprovizionării:

— angajamentul ferm, încheiat în formă autentică, privind executarea lucrărilor de mentenanță a transportoarelor pe durata ciclului de viață a acestora, pe teritoriul național;

— angajamentul ferm, încheiat în formă autentică, privind:

- realizarea transferului tehnologic către un operator economic de producție din România, pentru fabricarea, dotarea și mentenanța transportoarelor pe durata ciclului de viață;
- modernizare/upgrade pentru produsele TBT 8x8 PIRANHA IIC aflate în dotarea forțelor armate române.

La sfârșitul etapei de calificare, autoritatea contractantă transmite operatorului economic decizia de continuare sau anulare a procedurii.

II.2. Etapa de negociere și evaluare a ofertei depuse

1. Derularea procedurii se realizează prin negocieri succesive, pe baza cerințelor din documentația de atribuire și a propunerilor depuse prin ofertă, până în momentul în care operatorul economic General Dynamics European Land Systems — Mowag GmbH declară că oferta nu mai poate fi îmbunătățită, fapt care se consemnează explicit în procesul-verbal de ședință.

2. La finalul fiecărei runde de negociere, părțile încheie o minută, care conține cel puțin aspectele discutate, concluziile rezultate, precum și data începerii următoarei runde de negociere.

3. Pe timpul etapei de negociere, autoritatea contractantă are dreptul să solicite informații cu privire la valorile estimate și prețurile unitare aferente produselor și serviciilor care fac obiectul achiziției.

4. Evaluarea ofertei constă în verificarea de către comisia de evaluare a corespondenței propunerii tehnice cu cerințele caietului de sarcini și ale specificației tehnice pentru achiziție.

5. Autoritatea contractantă are dreptul de a solicita clarificări și precizări referitoare la oferta depusă.

6. În etapa de negociere se stabilesc, cel puțin, următoarele:

- a) prețul unitar al produselor (avându-se în vedere fundamentarea economică de către ofertant a modului de formare a prețului, aferent metodelor de execuție utilizate, procesului de producție sau serviciilor prestate);
- b) detalierea integrării și producerii produselor în România;
- c) montajul financiar și contractual (plăți în avans, modalități de plată, garanții etc.);
- d) operațiunile de mentenanță și estimarea costurilor asociate pe ciclul de viață;

e) clauzele obligatorii din acordul-cadru/contractele subsecvente, după caz;

f) graficul de desfășurare a activităților și termenele de livrare;

g) procedura de acceptanță, audituri tehnice și omologare;

h) procedura de recepție cantitativă și calitativă;

i) serviciile de instruire ce vor fi prestate;

j) sancțiuni care să constea în perceperea de penalități, daune-interese, inclusiv privind rezilierea acordului-cadru, în situația în care operatorul economic nu își îndeplinește obligațiile privind integrarea și producerea în România a 197 de transportoare 8x8 și derivate pe platforma PIRANHA 5, precum și fabricarea în România a următoarelor subsisteme: sistemul de protecție balistică și antimină (carcasă blindată), sistemul de armament, sistemul de comunicații și informatică, aparatura de ochire și observare și sistemele de senzori, potrivit celor convenite prin memorandumul de înțelegere și acordul de cooperare semnate în data de 10.10.2017 între C.N. ROMARM — S.A. — Filiala Uzina Mecanică București — S.A. și General Dynamics European Land Systems-Mowag GmbH.

7. Comisia de evaluare întocmește raportul procedurii specifice de achiziție care se auditează de structura specializată a Ministerului Apărării Naționale și se aprobă de către secretarul de stat pentru armamente.

8. În situația în care oferta corespunde din punct de vedere tehnic și prețul total oferit este mai mic sau egal cu valoarea totală estimată a acordului cadru, oferta este declarată câștigătoare.

9. Operatorul economic primește o comunicare scrisă cu privire la rezultatul procedurii specifice.

III. Organizarea și funcționarea comisiei de evaluare

1. Comisia de evaluare este formată din reprezentanți ai Departamentului pentru armamente, structurii beneficiare și ai Companiei Naționale „Romtehnica” — S.A. Ca urmare a necesității identificate de autoritatea contractantă și la solicitarea acesteia, în comisie pot fi cooptați, conform domeniului de competență propriu, experți din cadrul unităților aflate sub autoritatea și/sau în subordinea Ministerului Economiei, în condițiile legii.

2. Structura comisiei de evaluare se aprobă de către secretarul de stat pentru armamente din cadrul Ministerului Apărării Naționale. Nominalizarea membrilor comisiei se va efectua de către fiecare structură reprezentată în comisie din

Ministerul Apărării Naționale și din Compania Națională „Romtehnica” — S.A., iar aprobarea componentei acesteia se face de către secretarul de stat pentru armamente din cadrul Ministerului Apărării Naționale.

3. Comisia își va desfășura activitatea în conformitate cu prevederile prezentei proceduri specifice.

4. De regulă, comisia își desfășoară activitatea în plen. Orice decizie a comisiei trebuie să întrunească votul a cel puțin 2/3 din membrii săi. În cazul în care nu se poate întruni votul a cel puțin 2/3 dintre membrii comisiei din cauza unor divergențe de păreri între aceștia, președintele comisiei va solicita reanalizarea punctelor de divergență, în scopul finalizării în timp util a evaluării propunerii/ofertei. În cazul în care comisia nu ajunge la un acord, decizia finală se adoptă cu votul majorității membrilor săi. Membrii comisiei care nu sunt de acord cu decizia adoptată au obligația de a-și prezenta punctul de vedere în scris, elaborând în acest sens o notă individuală, care se atașează la minuta ședinței/raportul procedurii specifice.

5. În situații justificate în care comisia nu se poate întruni în plen sau unii membri nu pot participa la ședințe, acestea se vor desfășura dacă este asigurată participarea a 2/3 din membri, iar documentele care se întocmesc vor fi prezentate fiecărui membru absent la ședință pentru a fi însușite pe bază de semnătură sau pentru a-și exprima în scris opinia, după caz, în termen de două zile lucrătoare.

6. Pe lângă comisie pot fi cooptați alți experți din cadrul Ministerului Apărării Naționale și Companiei Naționale „Romtehnica” — S.A., pentru probleme specifice. Decizia de desemnare a experților cooptați va preciza atribuțiile și responsabilitățile specifice ale acestora și va justifica necesitatea participării lor la procesul de evaluare. Experții cooptați nu au drept de vot, dar au obligația de a elabora un raport de specialitate cu privire la aspectele tehnico-operaționale, financiare, comerciale sau juridice, asupra cărora, pe baza expertizei pe care o dețin, își exprimă punctul de vedere.

7. Orice modificare a componentei comisiei se face cu aprobarea secretarului de stat pentru armamente din cadrul Ministerului Apărării Naționale.

8. Comisia de evaluare își încetează activitatea la momentul semnării de către aceasta a raportului procedurii specifice.

Secretar de stat pentru armamente,
Florin Lazăr Vlădică

p. Secretar de stat pentru politica de
apărare, planificare și relații
internationale,
Vasile Bucur

Șeful Statului Major al Apărării,
general **Nicolae Ciucă**

ANEXA Nr. 2

Graficul estimat de livrări și plăți aferente acordului-cadru și contractelor subsecvente ce se vor încheia între Ministerul Apărării Naționale și General Dynamics European Land Systems — Mowag GmbH*)

Detaliu	Cantitatea totală	Valoare totală fără TVA	Valoare totală cu TVA	2017		2018		2019		2020		2021		2022		2023	
				Livrări	Plăți cu TVA	Livrări	Plăți cu TVA	Livrări	Plăți cu TVA	Livrări	Plăți cu TVA	Livrări	Plăți cu TVA	Livrări	Plăți cu TVA	Livrări	Plăți cu TVA
Livrări	227			0		36		32		26		47		56		30	
Credite de angajament		4.163.973	4.955.128		1.804.139		95.294		88.568		2.627.489		120.410		147.882		71.346
Credite bugetare		4.163.973	4.955.128		500.000		596.844		554.713		1.176.369		754.148		926.206		446.848

*) Graficul are caracter estimativ, urmând ca valoarea exactă a livrărilor și plăților să fie stabilită prin contractele subsecvente.

ACTE ALE ORGANELOR DE SPECIALITATE ALE ADMINISTRAȚIEI PUBLICE CENTRALE

AGENȚIA NAȚIONALĂ DE CADASTRU ȘI PUBLICITATE IMOBILIARĂ

ORDIN

privind aprobarea începerii lucrărilor de înregistrare sistematică a imobilelor, pe sectoare cadastrale, în 13 unități administrativ-teritoriale din județul Vâlcea

Având în vedere prevederile art. 11 alin. (1) din Legea cadastrului și a publicității imobiliare nr. 7/1996, republicată, cu modificările și completările ulterioare, și ale art. 15 alin. (3) din Regulamentul de organizare și funcționare a Agenției Naționale de Cadastru și Publicitate Imobiliară, aprobat prin Hotărârea Guvernului nr. 1.288/2012, cu modificările și completările ulterioare,

în temeiul art. 3 alin. (13) din Legea cadastrului și a publicității imobiliare nr. 7/1996, republicată, cu modificările și completările ulterioare,

directorul general al Agenției Naționale de Cadastru și Publicitate Imobiliară emite prezentul ordin.

Art. 1. — Se aprobă începerea lucrărilor de înregistrare sistematică a imobilelor, pe sectoare cadastrale, situate pe teritoriul a 13 unități administrativ-teritoriale din județul Vâlcea, după cum urmează:

a) unitatea administrativ-teritorială Alunu — sectoarele cadastrale nr. 94, 95, 96, 106, 107 și 108;

b) unitatea administrativ-teritorială Amărăști — sectoarele cadastrale nr. 8, 18, 29, 34, 53, 63, 68, 69 și 70;

c) unitatea administrativ-teritorială Bunești — sectorul cadastral nr. 2;

d) unitatea administrativ-teritorială Dănicei — sectoarele cadastrale nr. 75, 84 și 91;

e) unitatea administrativ-teritorială Galicea — sectoarele cadastrale nr. 26, 27, 51, 55, 57, 59, 60, 63, 64 și 70;

f) unitatea administrativ-teritorială Laloșu — sectoarele cadastrale nr. 21, 22, 37, 38 și 44;

g) unitatea administrativ-teritorială Lădești — sectoarele cadastrale nr. 6 și 7;

h) unitatea administrativ-teritorială Lungești — sectoarele cadastrale nr. 1, 2, 5, 6, 19, 34, 42, 43, 44, 49, 52, 54 și 55;

i) unitatea administrativ-teritorială Nicolae Bălcescu — sectoarele cadastrale nr. 2, 4 și 46;

j) unitatea administrativ-teritorială Olanu — sectoarele cadastrale nr. 6, 7, 16, 17, 28, 32, 34, 35, 36, 37 și 39;

k) unitatea administrativ-teritorială Pietrari — sectoarele cadastrale nr. 22, 23 și 34;

l) unitatea administrativ-teritorială Popești — sectoarele cadastrale nr. 45, 46 și 47;

m) unitatea administrativ-teritorială Stoilești — sectoarele cadastrale nr. 24, 41, 45 și 47.

Art. 2. — Reprezentarea grafică a sectoarelor cadastrale în care se desfășoară lucrările de înregistrare sistematică a imobilelor este prevăzută în anexele nr. 1—13 la prezentul ordin.

Art. 3. — Anexele nr. 1—13*) fac parte integrantă din prezentul ordin.

Art. 4. — Prezentul ordin se publică în Monitorul Oficial al României, Partea I.

Directorul general al Agenției Naționale de Cadastru și Publicitate Imobiliară,
Radu Codruș Ștefănescu

București, 10 noiembrie 2017.
Nr. 1.440.

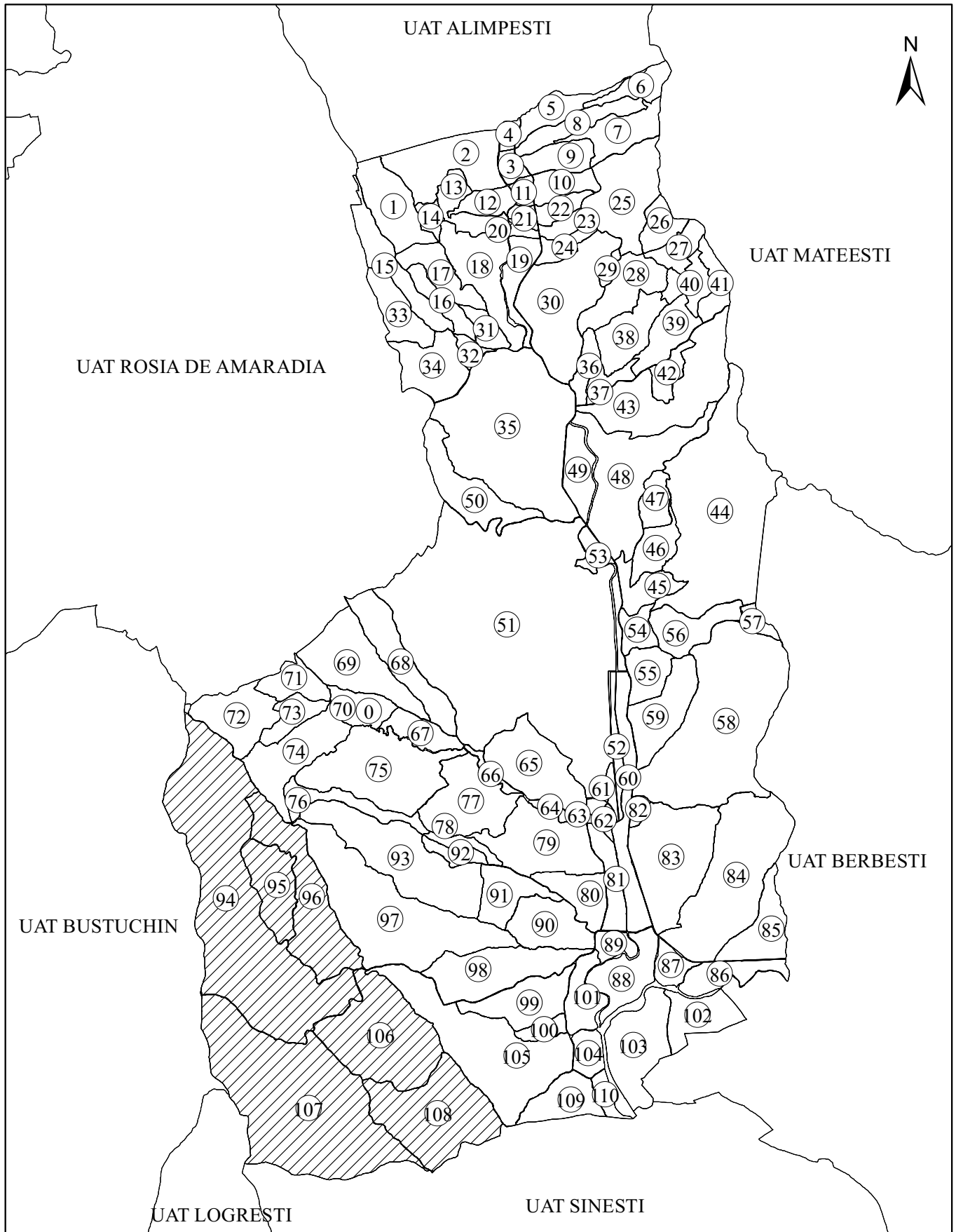
*) Anexele nr. 1—13 sunt reproduse în facsimil.

Reprezentarea grafică a sectoarelor cadastrale în care se desfășoară lucrări de înregistrare sistematică

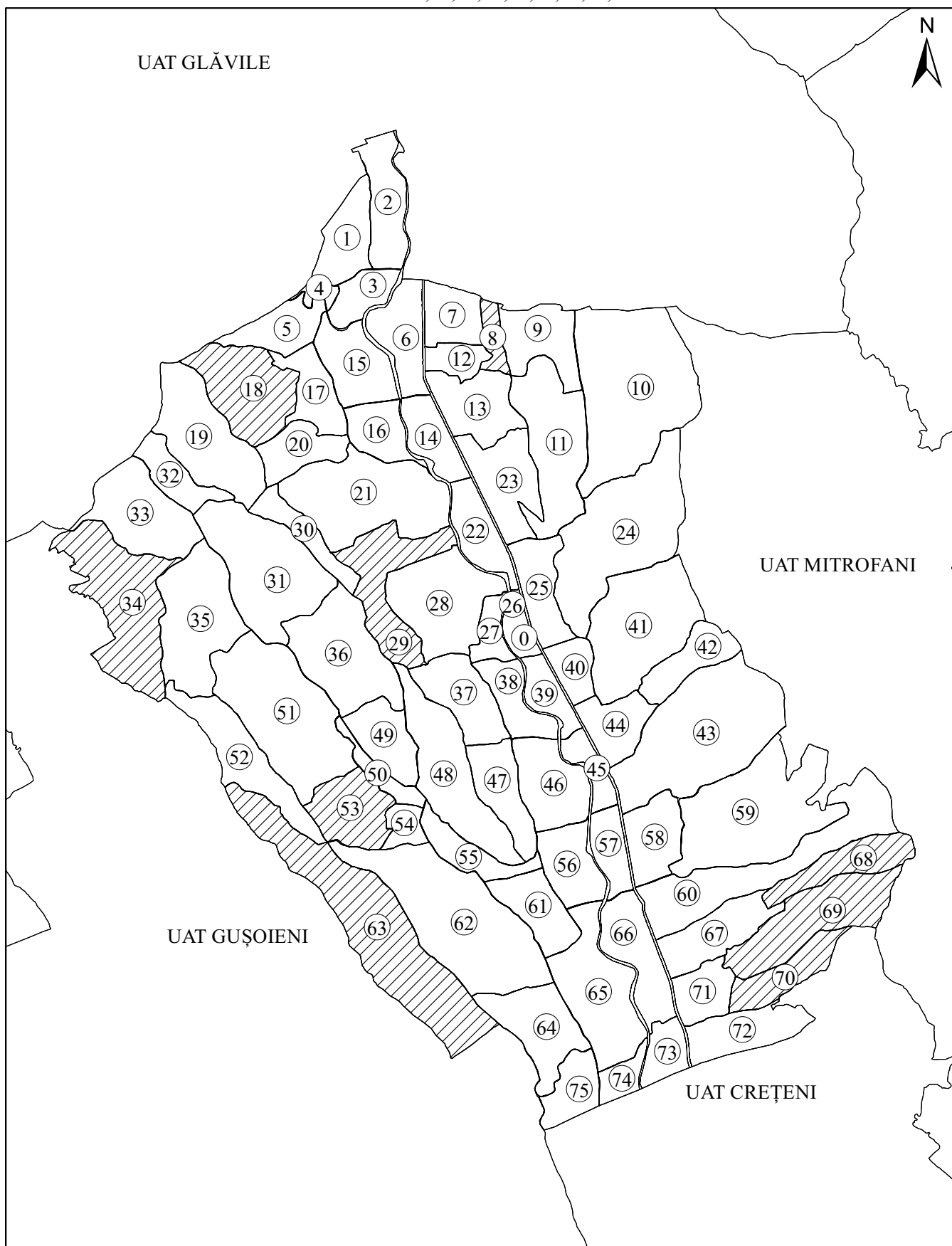
Județ: VÂLCEA

UAT: Alunu

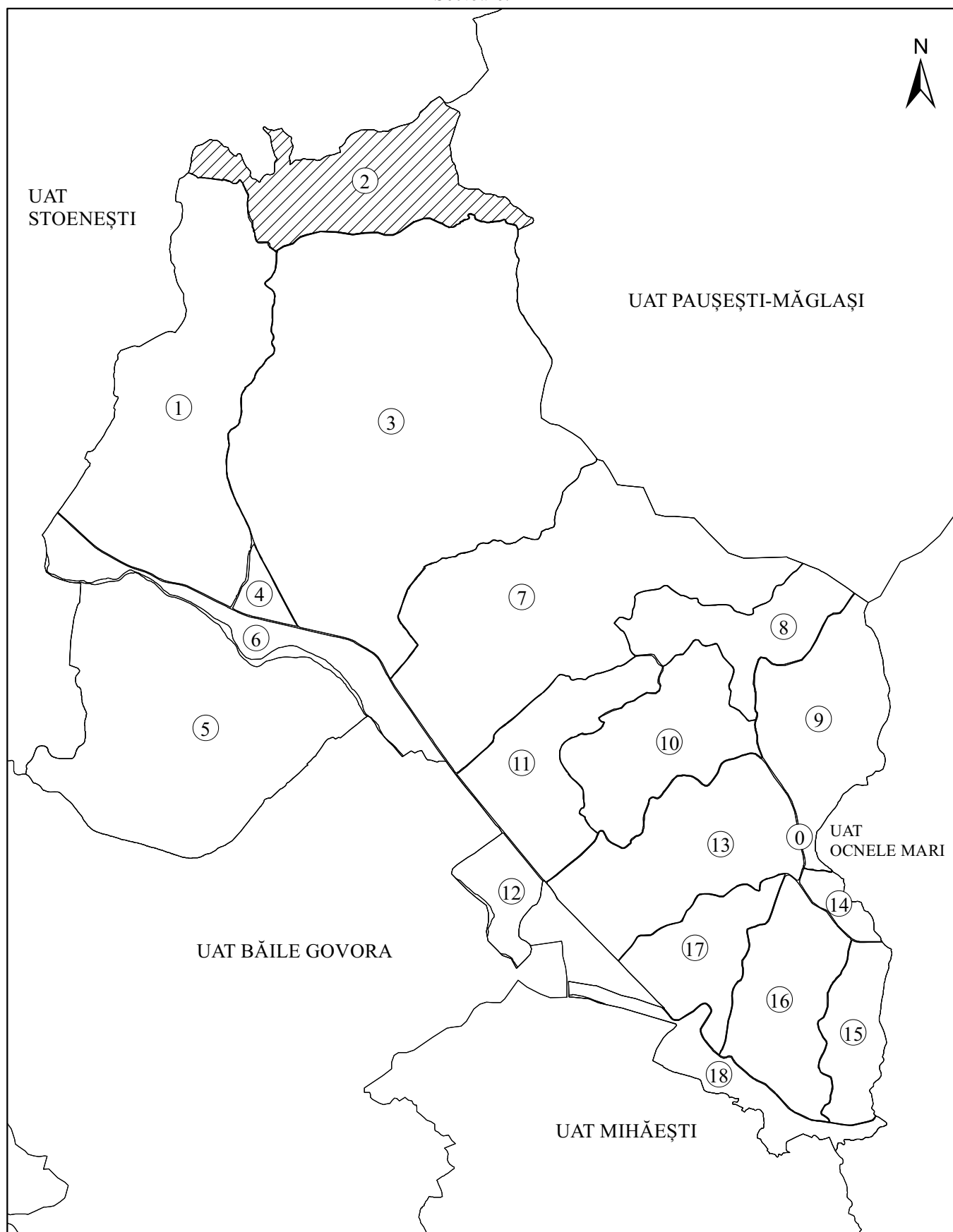
Sectoare: 94,95,96,106,107,108



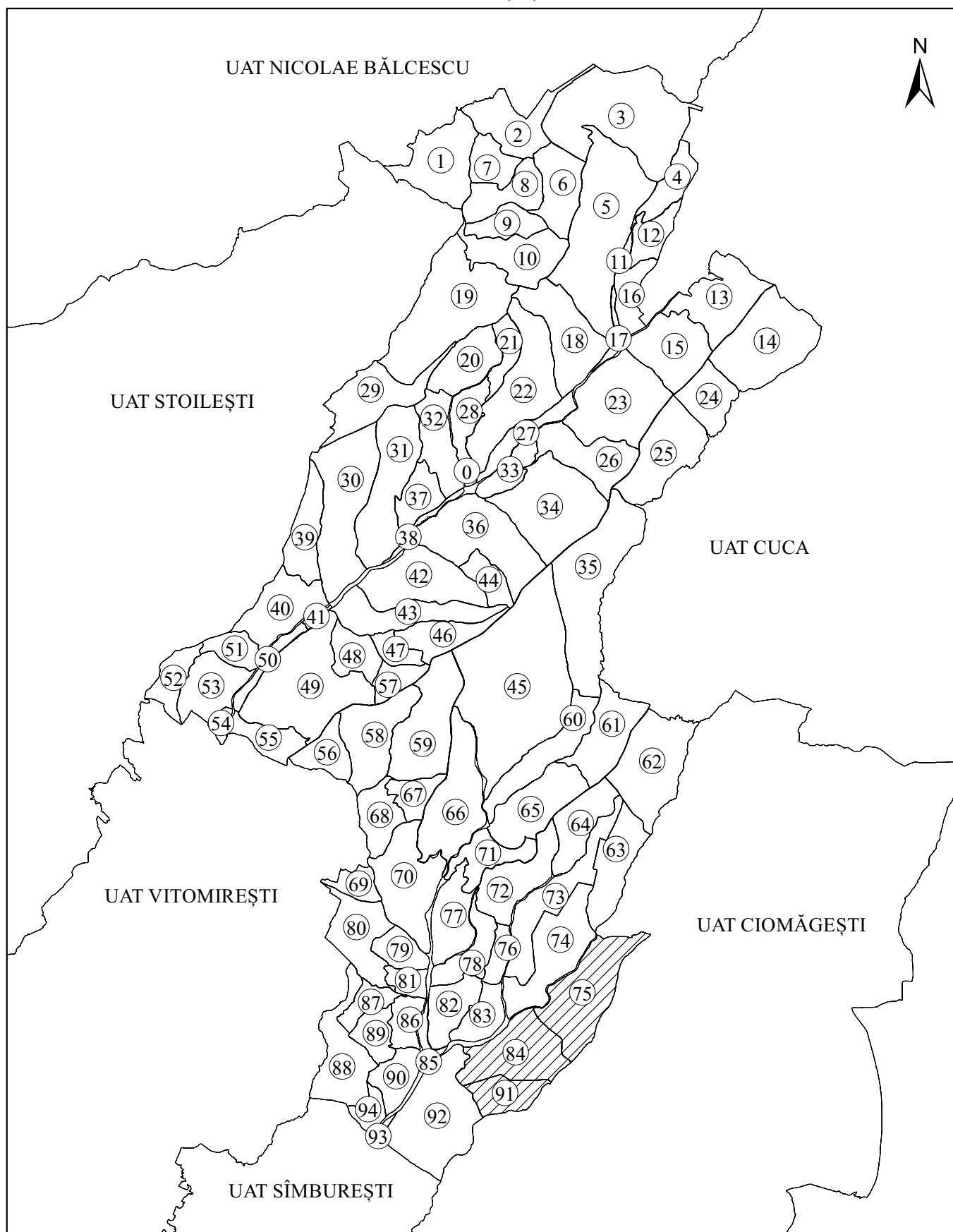
Reprezentarea grafică a sectoarelor cadastrale în care se desfășoară lucrări de înregistrare sistematică
Județ: VÂLCEA
UAT: Amărăști
Sectoare: 8,18,29,34,53,63,68,69,70



Reprezentarea grafică a sectoarelor cadastrale în care se desfășoară lucrări de înregistrare sistematică
Judet: VÂLCEA
UAT: BUNEȘTI
Sectoare: 2



Reprezentarea grafică a sectoarelor cadastrale în care se desfășoară lucrări de înregistrare sistematică
Județ: VÂLCEA
UAT: Dănicei
Sectoare: 75,84,91

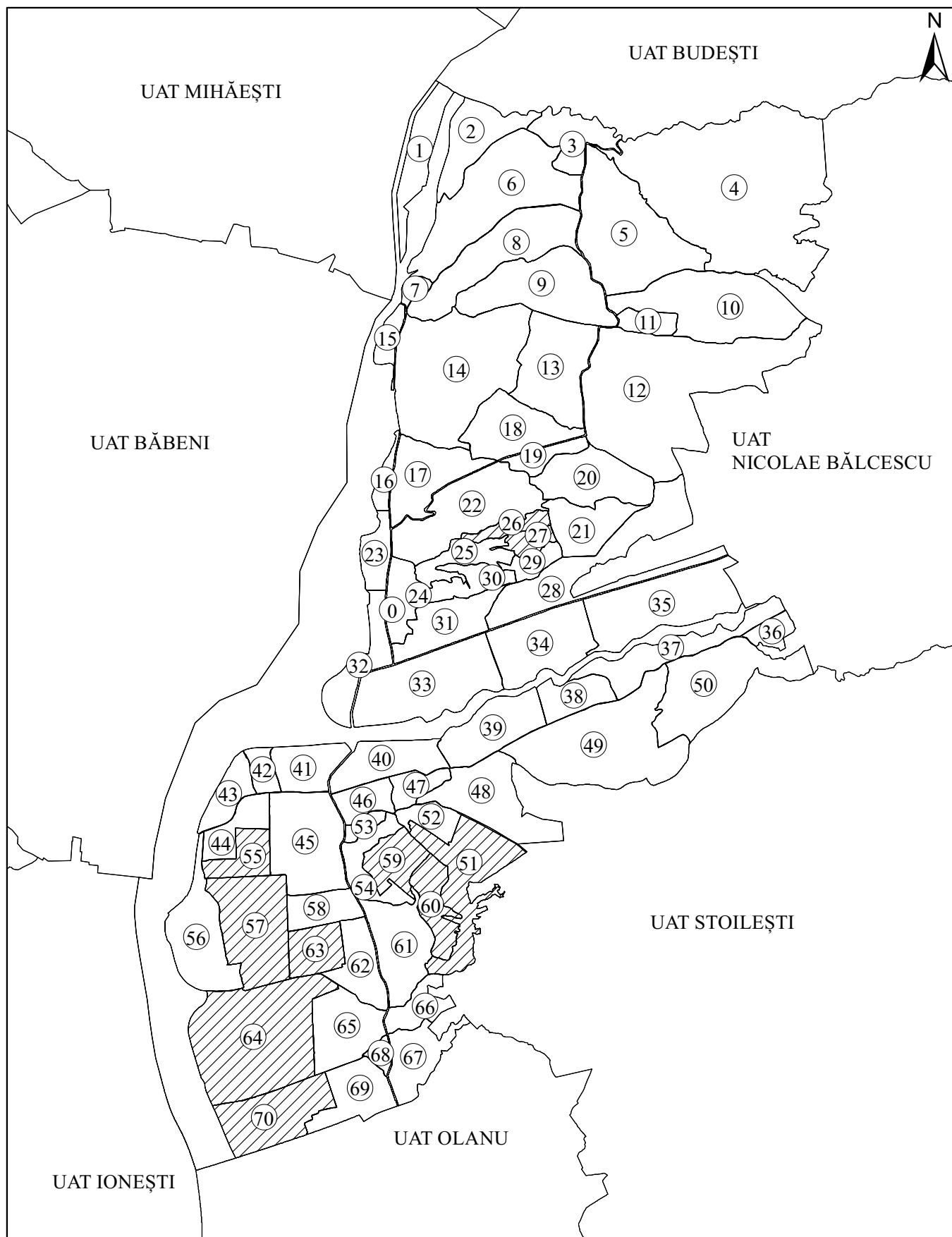


Reprezentarea grafică a sectoarelor cadastrale în care se desfășoară lucrări de înregistrare sistematică

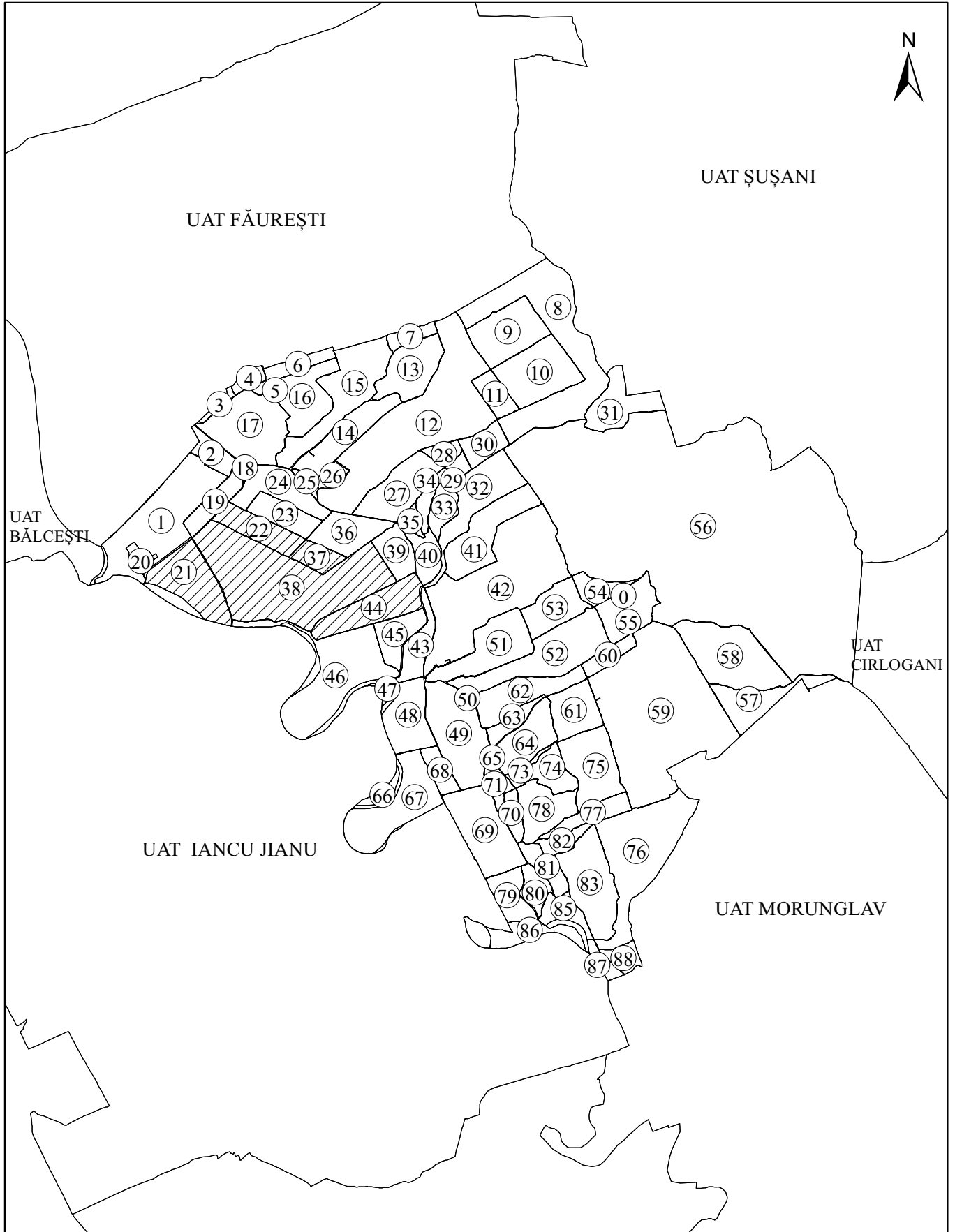
Județ: VÂLCEA

UAT: Galicea

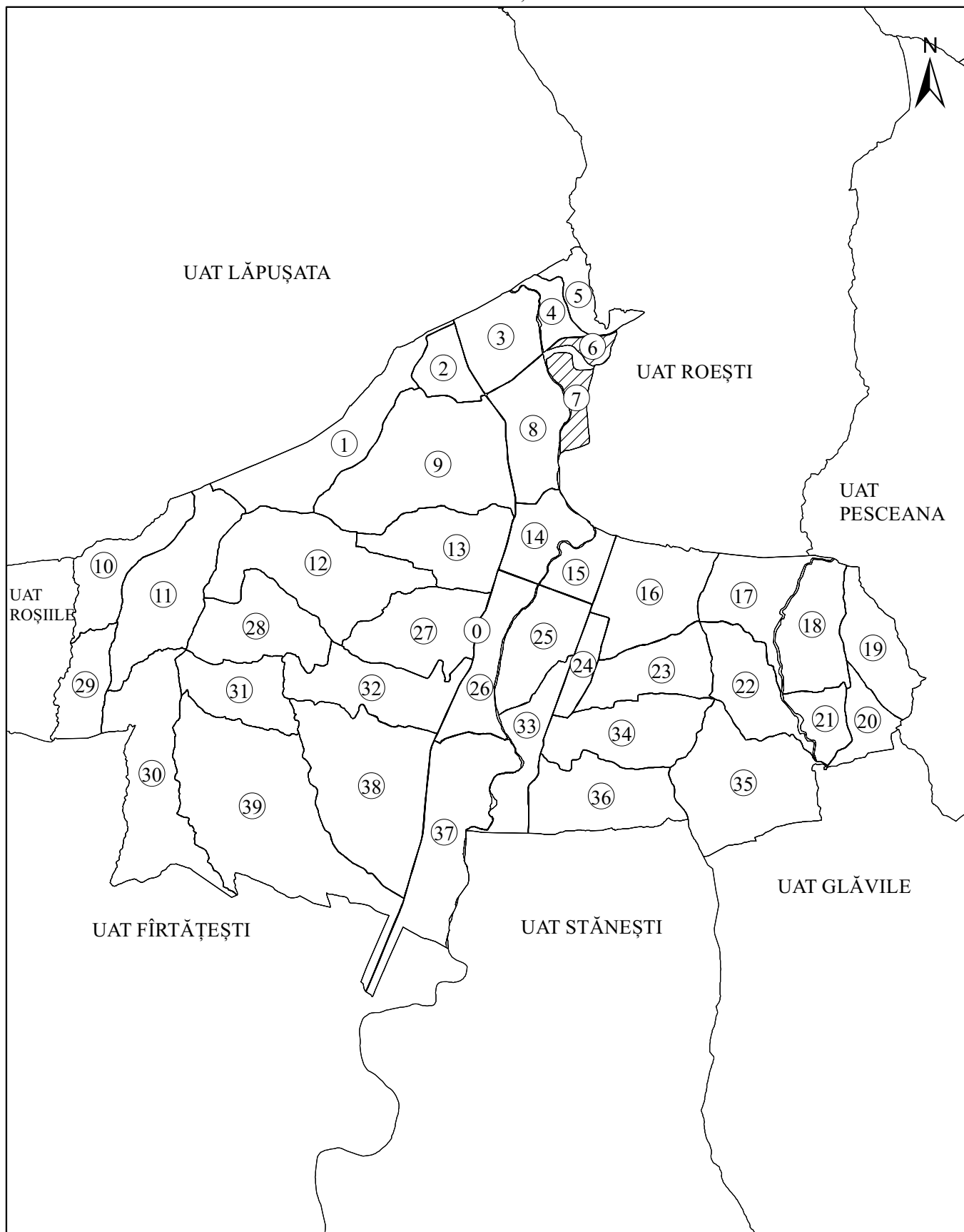
Sectoare: 26,27,51,55,57,59,60,63,64,70



Reprezentarea grafică a sectoarelor cadastrale în care se desfășoară lucrări de înregistrare sistematică
Județ: VÂLCEA
UAT: Laloșu
Sectoare: 21,22,37,38,44



Reprezentarea grafică a sectoarelor cadastrale în care se desfășoară lucrări de înregistrare sistematică
 Județ: VÂLCEA
 UAT: Lădești
 Sectoare: 6, 7

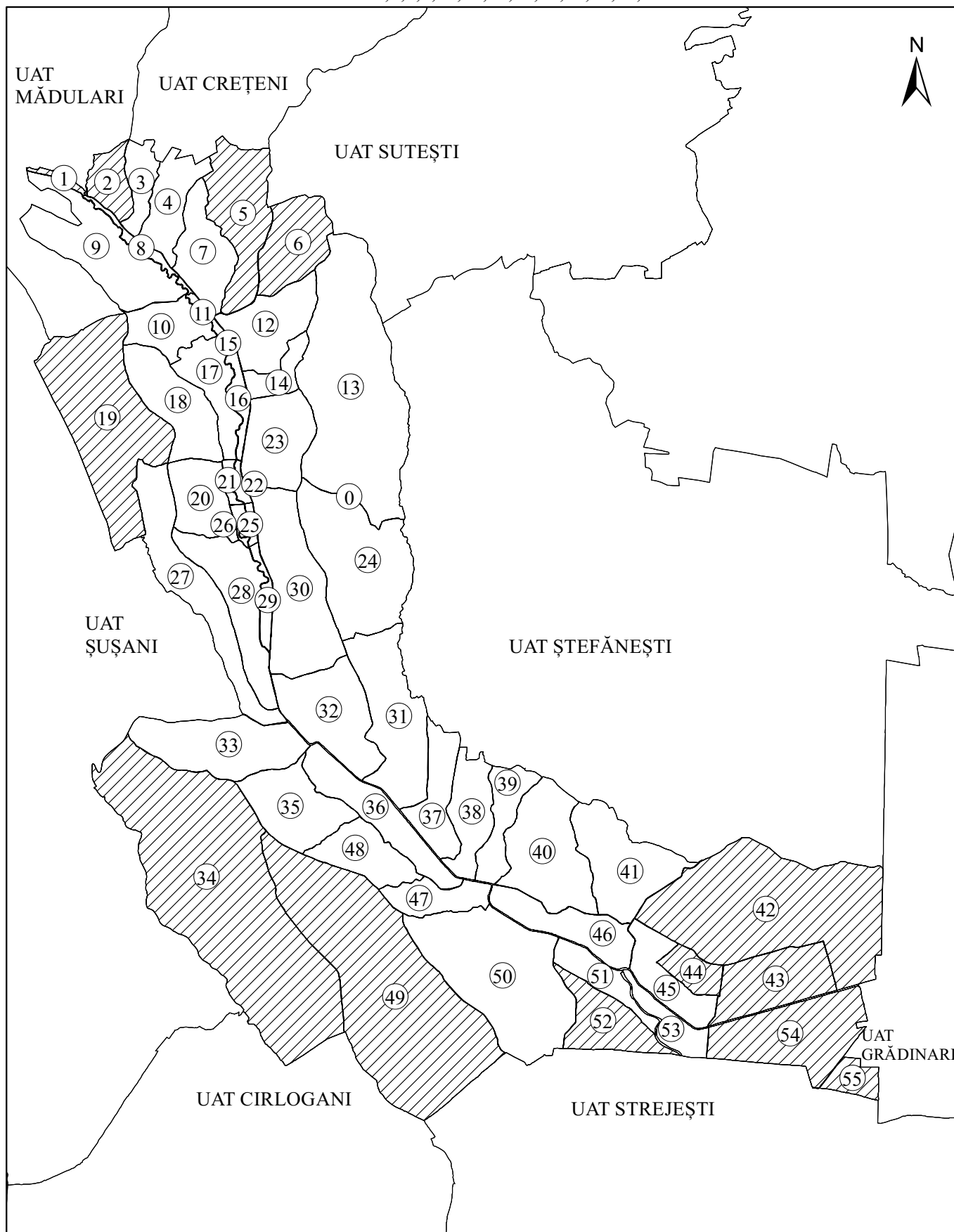


Reprezentarea grafică a sectoarelor cadastrale în care se desfășoară lucrări de înregistrare sistematică

Județ: VÂLCEA

UAT: Lungești

Sectoare: 1,2,5,6,19,34,42,43,44,49,52,54,55

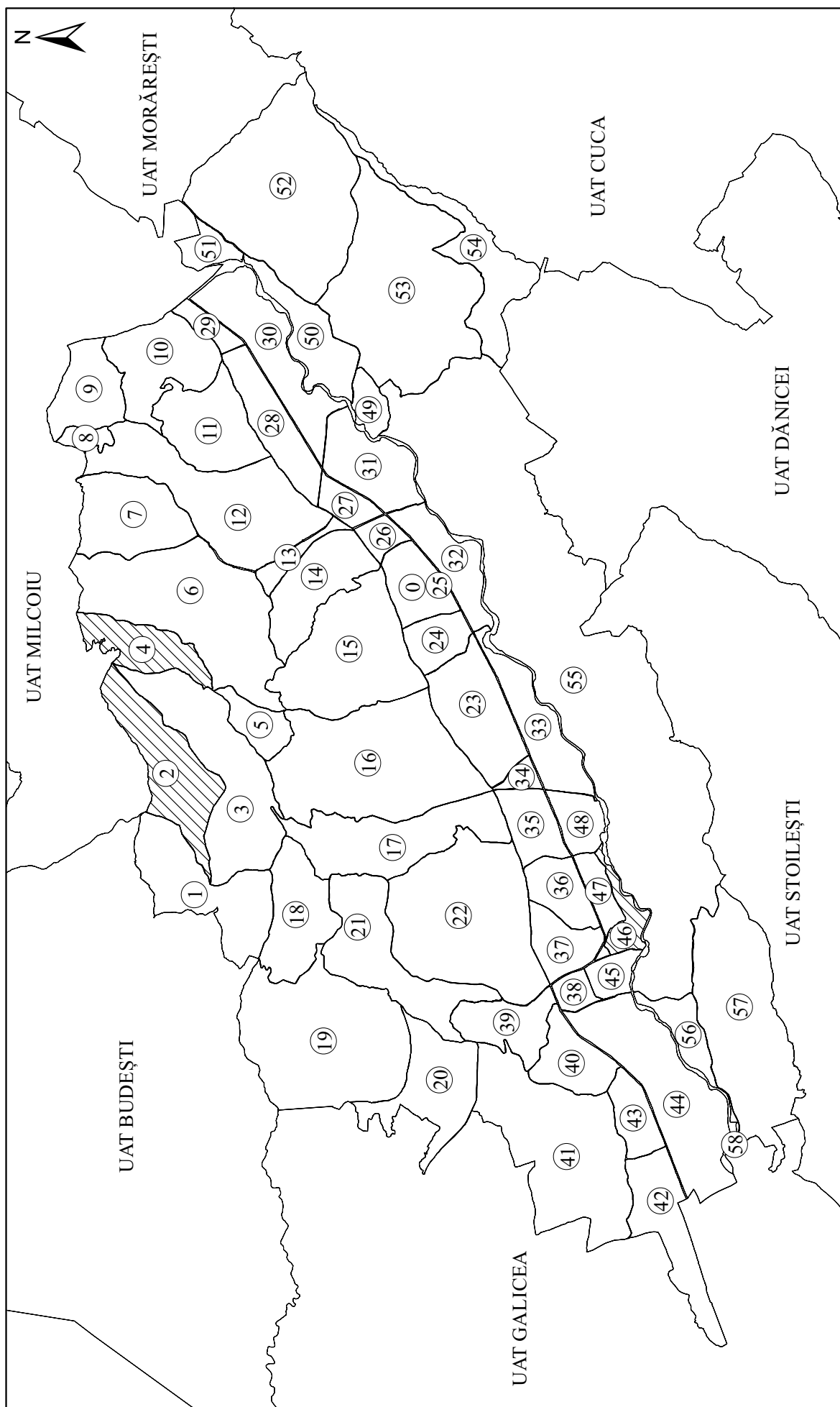


Reprezentarea grafică a sectoarelor cadastrale în care se desfășoară lucrări de înregistrare sistematică

Județ: VALCEA

UAT: Nicolae Bălcescu

Sectoare: 2,4,46

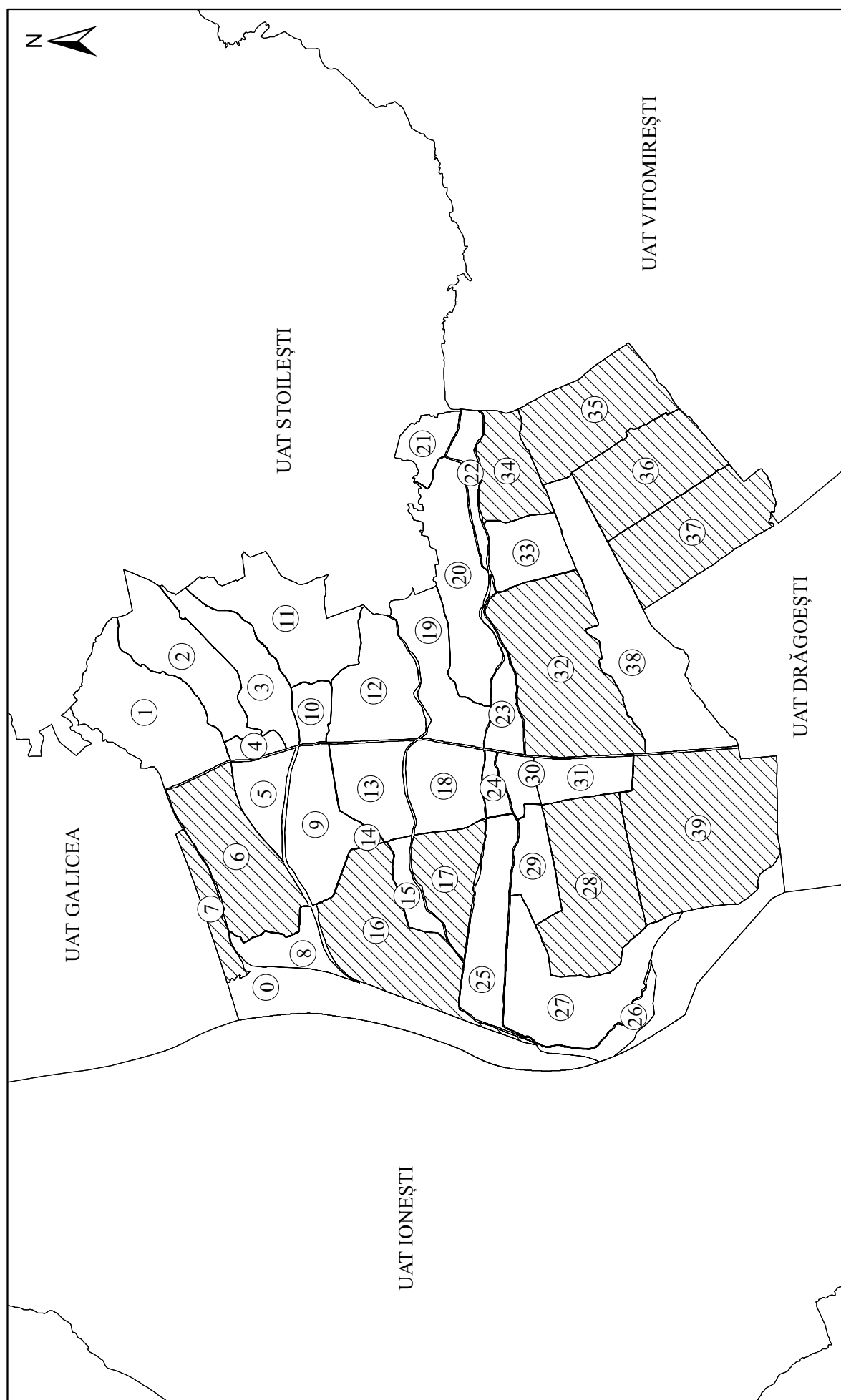


Reprezentarea grafică a sectoarelor cadastrale în care se desfășoară lucrări de înregistrare sistematică

Județ: VALCEA

UAT: Olanu

Sectoare: 6, 7, 16, 17, 28, 32, 34, 35, 36, 37, 39

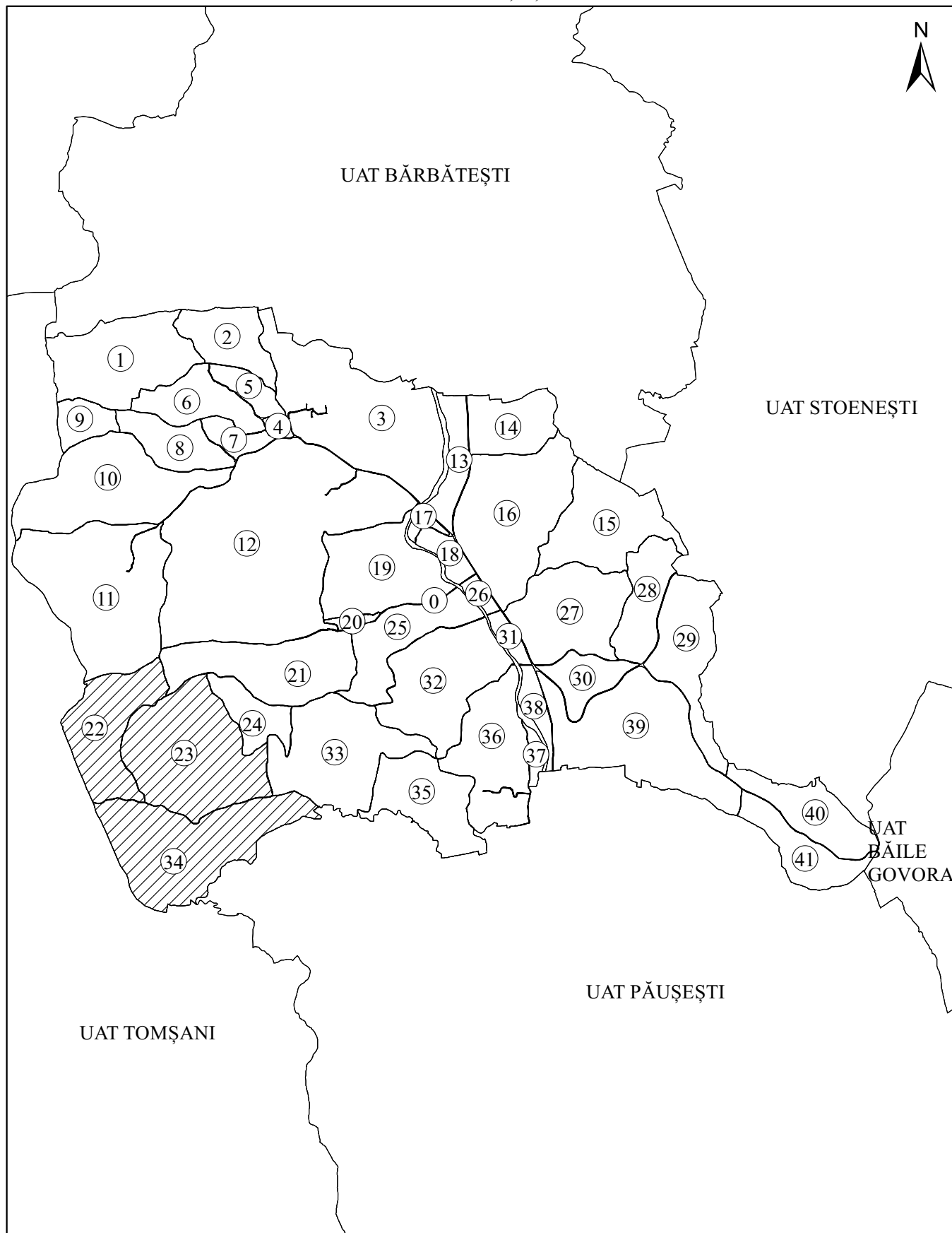


Reprezentarea grafică a sectoarelor cadastrale în care se desfășoară lucrări de înregistrare sistematică

Județ: VÂLCEA

UAT: Pietrari

Sectoare: 22,23,34

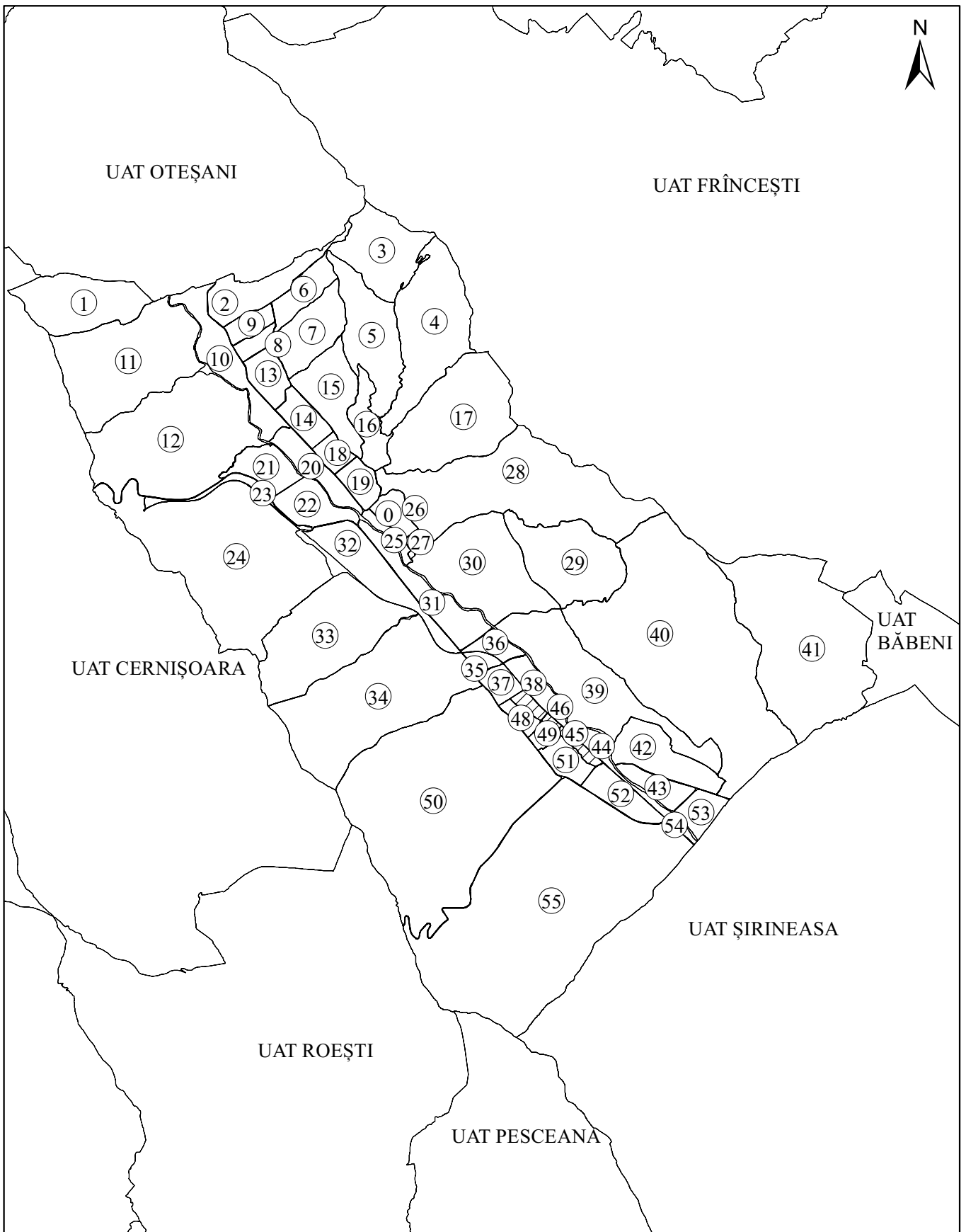


Reprezentarea grafică a sectoarelor cadastrale în care se desfășoară lucrări de înregistrare sistematică

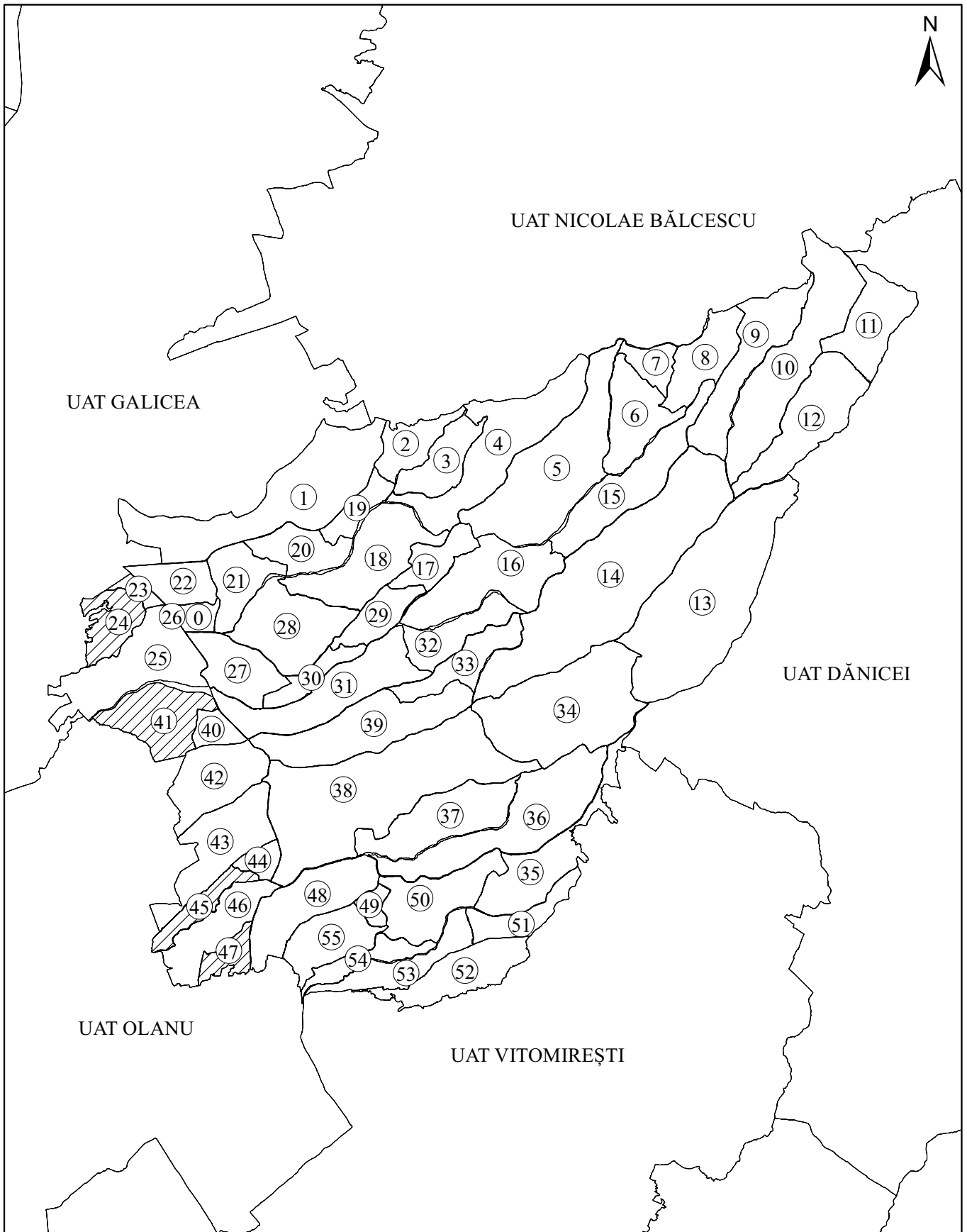
Județ: VÂLCEA

UAT: Popești

Sectoare: 45,46,47



Reprezentarea grafică a sectoarelor cadastrale în care se desfășoară lucrări de înregistrare sistematică
 Județ: VÂLCEA
 UAT: Stoilești
 Sectoare: 24,41,45,47



ABONAMENTE LA PUBLICAȚIILE OFICIALE PE SUPORT FIZIC

— Prețuri pentru anul 2018 —

Nr. crt.	Denumirea publicației	Valoare (TVA 5% inclus) — lei		
		12 luni	3 luni	1 lună
1.	Monitorul Oficial, Partea I	1.310	360	131
2.	Monitorul Oficial, Partea I, limba maghiară	1.640		150
3.	Monitorul Oficial, Partea a II-a	2.460		220
4.	Monitorul Oficial, Partea a III-a	470		50
5.	Monitorul Oficial, Partea a IV-a	1.880		170
6.	Monitorul Oficial, Partea a VI-a	1.750		160
7.	Monitorul Oficial, Partea a VII-a	600		55
8.	Colecția Legislația României	500	130	
9.	Colecția Hotărâri ale Guvernului României	800		75

NOTĂ:

Monitorul Oficial, Partea I bis, se multiplică și se achiziționează pe bază de comandă.

ABONAMENTE LA PRODUSELE ÎN FORMAT ELECTRONIC

— Prețuri pentru anul 2018 —

Produs	Abonamentul FLEXIBIL (Monitorul Oficial, Partea I + alte 3 părți ale Monitorului Oficial, la alegere)									
	Lunar					Anual				
	Online/ Monopost	Rețea 5	Rețea 25	Rețea 100	Rețea 300	Online/ Monopost	Rețea 5	Rețea 25	Rețea 100	Rețea 300
AutenticMO	60	150	380	910	2.000	550	1.380	3.450	8.280	18.220
ExpertMO	100	250	630	1.510	3.320	1.000	2.500	6.250	15.000	33.000

Produs	Abonamentul COMPLET (Monitorul Oficial, Partea I + toate celelalte părți ale Monitorului Oficial)									
	Lunar					Anual				
	Online/ Monopost	Rețea 5	Rețea 25	Rețea 100	Rețea 300	Online/ Monopost	Rețea 5	Rețea 25	Rețea 100	Rețea 300
AutenticMO	70	180	450	1.080	2.380	650	1.630	4.080	9.790	21.540
ExpertMO	120	300	750	1.800	3.960	1.200	3.000	7.500	18.000	39.600

Colecția Monitorul Oficial în format electronic, oricare dintre părțile acestuia	70 lei/an
--	-----------

Prețurile sunt exprimate în lei și conțin TVA.

Mai multe informații puteți găsi pe site-ul www.expert-monitor.ro, unde puteți aplica online comanda.

EDITOR: GUVERNUL ROMÂNIEI



„Monitorul Oficial” R.A., Str. Parcului nr. 65, sectorul 1, București; C.I.F. RO427282,
 IBAN: RO55RNCB0082006711100001 Banca Comercială Română — S.A. — Sucursala „Unirea” București
 și IBAN: RO12TREZ7005069XXX000531 Direcția de Trezorerie și Contabilitate Publică a Municipiului București
 (alocat numai persoanelor juridice bugetare)
 Tel. 021.318.51.29/150, fax 021.318.51.15, e-mail: marketing@ramo.ro, internet: www.monitoruloficial.ro
 Adresa pentru publicitate: Centrul pentru relații cu publicul, București, șos. Panduri nr. 1,
 bloc P33, parter, sectorul 5, tel. 021.401.00.73, fax 021.401.00.71 și 021.401.00.72
 Tiparul: „Monitorul Oficial” R.A.

